



ПРАВИТЕЛЬСТВО ВОРОНЕЖСКОЙ ОБЛАСТИ
ПОСТАНОВЛЕНИЕ

от 06 июля 2017 г. № 520
г. Воронеж

Г Об утверждении проекта планировки территории для размещения объекта регионального значения: «Газораспределительные сети с. Попасное Кантемировского муниципального района Воронежской области» Г

В соответствии с Градостроительным кодексом Российской Федерации, Законом Воронежской области от 07.07.2006 № 61-ОЗ «О регулировании градостроительной деятельности в Воронежской области», приказом управления архитектуры и градостроительства Воронежской области от 28.12.2016 № 45-01-04/483 «О подготовке проекта планировки территории для размещения объекта регионального значения: «Газораспределительные сети с. Попасное Кантемировского муниципального района Воронежской области», на основании схемы территориального планирования Воронежской области, утвержденной постановлением правительства Воронежской области от 05.03.2009 № 158 «Об утверждении схемы территориального планирования Воронежской области», предусматривающей размещение объектов регионального значения, по согласованию с администрацией Новомарковского сельского поселения Кантемировского муниципального района правительство Воронежской области **п о с т а н о в л я е т:**

1. Утвердить прилагаемый проект планировки территории для размещения объекта регионального значения: «Газораспределительные сети

с. Попасное Кантемировского муниципального района Воронежской области» (далее – проект планировки территории).

2. Управлению архитектуры и градостроительства Воронежской области (Ракова) в семидневный срок со дня принятия настоящего постановления направить главе Новомарковского сельского поселения Кантемировского муниципального района Воронежской области проект планировки территории.

3. Контроль за исполнением настоящего постановления возложить на заместителя председателя правительства Воронежской области Шабалатова В.А.

Губернатор
Воронежской области



А.В. Гордеев

УТВЕРЖДЕН









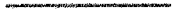

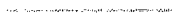



постановлением правительства
Воронежской области
от 06 июля 2017 г. № 580

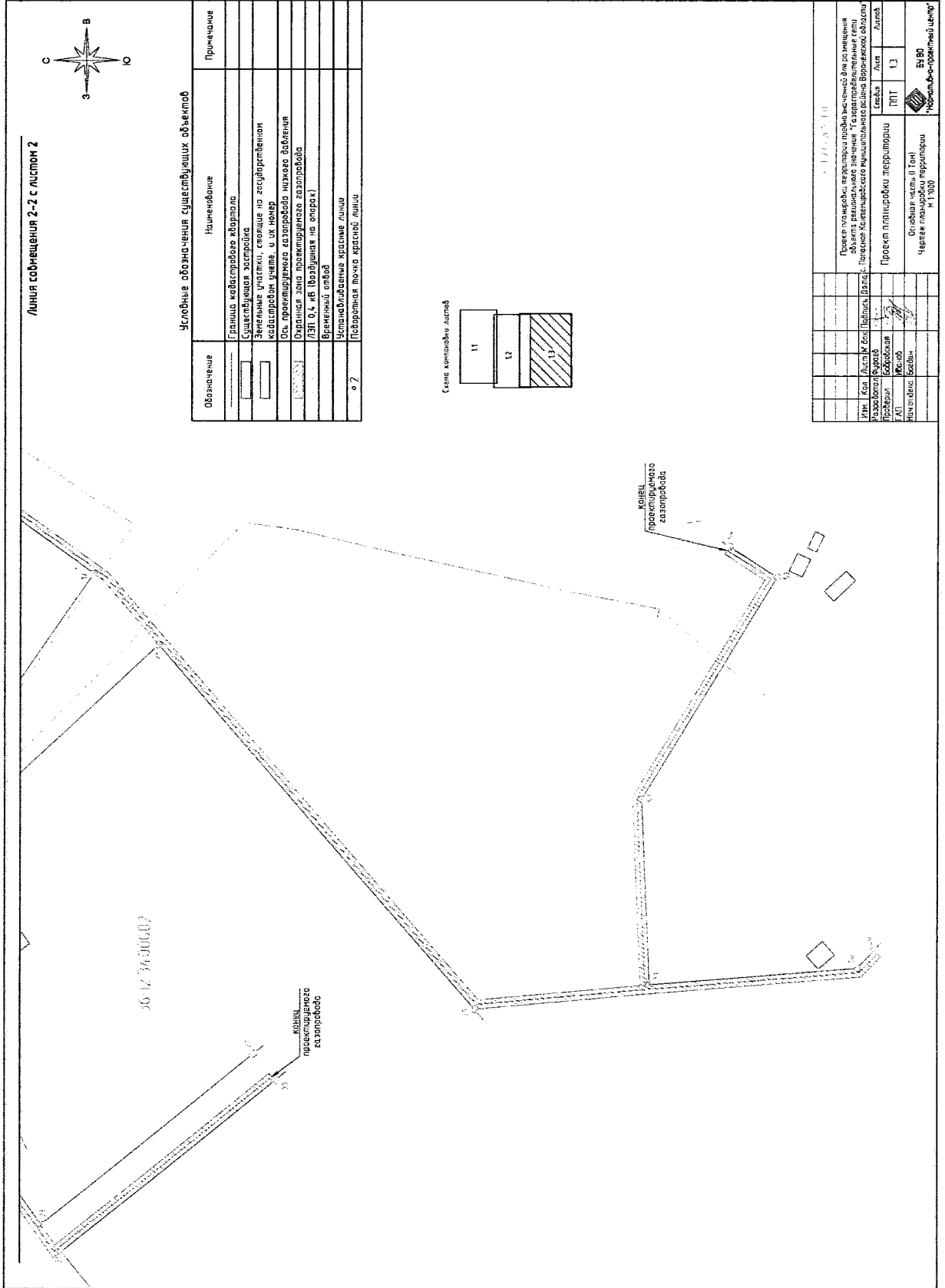
**ПРОЕКТ ПЛАНИРОВКИ ТЕРРИТОРИИ ДЛЯ
РАЗМЕЩЕНИЯ ОБЪЕКТА РЕГИОНАЛЬНОГО ЗНАЧЕНИЯ:
«ГАЗОРАСПРЕДЕЛИТЕЛЬНЫЕ СЕТИ С. ПОПАСНОЕ
КАНТЕМИРОВСКОГО РАЙОНА ВОРОНЕЖСКОЙ ОБЛАСТИ»**

ОСНОВНАЯ ЧАСТЬ

1. Чертежи планировки территории

Условные обозначения

Обозначение	Наименование	Примечание
	Граница кадастрового квартала	
	Существующая застройка	
	Земельные участки, стоящие на государственном кадастровом учете, и их номер	
	Существующий газопровод среднего давления	
	Охранная зона существующего газопровода	
	ГРПШ существующий	
	Ось проектируемого газопровода низкого давления	
	Охранная зона проектируемого газопровода	
	ЛЭП 10 кВ (воздушная на опорах)	
	ЛЭП 0,4 кВ (воздушная на опорах)	
	Линия связи	
	Временный отвод	
	Устанавливаемые красные линии	
	Поворотная точка красной линии	



2. Положение о размещении объекта капитального строительства регионального значения: «Газораспределительные сети с. Попасное Кантемировского муниципального района Воронежской области»

2.1. Размещение объекта капитального строительства регионального значения

Проект планировки территории для размещения объекта регионального значения: «Газораспределительные сети с. Попасное Кантемировского муниципального района Воронежской области» разработан с соблюдением технических условий и требований государственных стандартов, соответствующих норм и правил в области градостроительства. Решения, принятые проектом планировки территории, обеспечивают безопасную для жизни и здоровья людей эксплуатацию объекта при соблюдении предусмотренных проектом мероприятий.

Район проектирования находится на территории Новомарковского сельского поселения преимущественно в границах населенного пункта с. Попасное.

Трасса проектируемого газопровода низкого давления начинается у ранее запроектированного шкафного газорегуляторного пункта (далее – ШРП) с точкой врезки в проектируемый надземный распределительный газопровод Ду 100мм и проходит в юго-западном направлении вдоль автодороги по с. Попасное к существующей и планируемой застройке.

2.2. Характеристики планируемого развития территории

Планируемое газоснабжение в с. Попасное предусмотрено на базе природного газа. В соответствии с техническими условиями

предполагается прокладка надземного газопровода низкого давления из полиэтиленовых труб.

Настоящим проектом планировки территории предусмотрен отвод земель во временное пользование.

Во временное пользование отводятся земельные участки под трассу газопровода, площадки для складирования материалов, размещения строительных машин и механизмов, отвалов растительного и минерального грунта и под временные дороги на период строительства. Ширина полосы временного отвода составляет 6 м.

Площадь земельных участков для размещения временного отвода под трассу газопровода составляет 1,5 га. После завершения строительства газопровода предоставленные во временное пользование земельные участки должны быть приведены в состояние, в котором они находились до начала строительства.

Временный отвод проектируемых сетей газоснабжения затрагивает земли населенных пунктов.

Трасса планируемого газопровода пересекает следующие инженерные сооружения: линии электропередачи 0,4 кВ, 10 кВ, кабель связи.

Работы по строительству газопровода в местах пересечений с инженерными коммуникациями производятся только на основании письменных разрешений организаций, осуществляющих эксплуатацию данных коммуникаций, и в присутствии представителей организаций.

При прохождении трассы проектируемого газопровода в границах с. Попасное проектом планировки территории снос зданий и строений не предусматривается.

В соответствии с Правилами охраны газораспределительных сетей, утвержденными постановлением Правительства Российской Федерации от 20.11.2000 № 878 «Об утверждении Правил охраны газораспределительных сетей» (далее - постановление Правительства

Российской Федерации от 20.11.2000 № 878), устанавливаются следующие охранные зоны:

- вдоль трасс наружных газопроводов - в виде территории, ограниченной условными линиями, проходящими на расстоянии 2 метров с каждой стороны газопровода;
- вдоль трасс подземных газопроводов из полиэтиленовых труб при использовании медного провода для обозначения трассы газопровода - в виде территории, ограниченной условными линиями, проходящими на расстоянии 3 метров от газопровода со стороны провода и 2 метров с противоположной стороны.

Ограничения на деятельность в охранных зонах устанавливаются Правилами охраны газораспределительных сетей, утвержденными постановлением Правительства Российской Федерации от 20.11.2000 № 878.

Для образуемых земельных участков в границах временного отвода под строительство газопровода устанавливается разрешенное использование «Коммунальное обслуживание» (код 3.1).

Основные технико-экономические показатели проекта планировки территории представлены в таблице 1.

Таблица 1

Основные технико-экономические показатели проекта планировки территории

№	Наименование	Ед. изм.	Показатели
1	Условная территория в границах проектирования с. Попасное	га	6,4
2	Протяженность проектируемого газопровода низкого давления	м	2587
3	Площадь земельных участков для размещения временного отвода под трассу газопровода	га	1,5

4	Площадь участка охранной зоны проектируемого газопровода	кв. м	10605,5
---	--	-------	---------

2.3. Проектируемые красные линии

Проектируемые красные линии в границах с. Попасное установлены в увязке со сложившейся застройкой и имеют координатную привязку. Линии регулирования застройки совпадают с устанавливаемыми красными линиями. Координаты поворотных точек проектируемых красных линий представлены в таблице 2.

Таблица 2

Координаты поворотных точек проектируемых красных линий

№ точки	Координата X	Координата Y
1	292647.53	1333533.48
2	292664.03	1333555.74
3	292668.40	1333568.26
4	292666.07	1333568.52
5	292676.53	1333602.77
6	292682.20	1333601.70
7	292692.36	1333616.54
8	292712.73	1333653.62
9	292799.32	1333795.30
10	292807.56	1333822.63
11	292793.86	1333843.15
12	292826.16	1333907.43
13	292835.73	1333925.29
14	292576.66	1333573.43
15	292581.84	1333602.76
16	292576.02	1333609.45
17	292507.96	1333707.71
18	292790.27	1333913.55

19	292792.00	1333912.73
20	292652.67	1333626.77
21	292624.41	1333562.72
22	292437.99	1333496.14
23	292530.82	1333420.87
24	292613.70	1333539.79
25	292612.20	1333540.76
26	292556.32	1333558.12
27	292563.81	1333597.89
28	292479.64	1333676.37
29	292341.31	1333515.76
30	292428.54	1333484.49
31	292521.86	1333408.83
32	292505.43	1333388.39
33	292625.04	1333948.93
34	292642.24	1333889.53
35	292663.38	1333858.39
36	292596.83	1333813.20
37	292568.14	1333796.61
38	292633.68	1333951.43
39	292650.49	1333893.41
40	292670.81	1333863.48
41	292695.57	1333880.46
42	292741.53	1333911.86
43	292765.33	1333928.12
44	292782.67	1333939.97
45	292813.66	1333952.57
46	292817.29	1333971.80
47	292827.48	1333987.92
48	292837.73	1333980.88
49	292166.53	1333542.03
50	292173.95	1333534.26
51	292264.79	1333526.69
52	292268.28	1333608.83

53	292209.27	1333706.42
54	292229.90	1333719.94

3. Проект межевания территории для размещения объекта регионального значения: «Газораспределительные сети с. Попасное Кантемировского муниципального района Воронежской области»

3.1. Общие сведения

Проект межевания территории для размещения объекта регионального значения: «Газораспределительные сети с. Попасное Кантемировского муниципального района Воронежской области» (далее - проект межевания территории) разработан на основе проекта планировки территории.

Работы выполнены в системе координат МСК-36, установленной для ведения государственного кадастра недвижимости на территории Воронежской области.

Проект межевания территории разработан в целях определения местоположения границ образуемых и изменяемых земельных участков, предназначенных для размещения газораспределительных сетей с. Попасное.

3.2. Анализ существующего положения

Территория межевания расположена на землях с. Попасное Новомарковского сельского поселения Кантемировского муниципального района Воронежской области.

Проектируемая территория расположена в границах кадастровых кварталов 36:12:3400002, 36:12:3400001 на землях населенных пунктов.

Сведения государственного кадастра недвижимости о существующих земельных участках в границах проектирования приведены в таблице 3.

3.3. Состав проекта межевания территории

Проект межевания территории выполнен в составе текстовых и графических материалов.

Текстовые материалы выполнены в виде:

- пояснительной записки;
- перечня существующих земельных участков, попадающих в границы полосы отвода (таблица 3);
- ведомости координат поворотных точек границ образуемых земельных участков (частей земельных участков) (таблица 4);
- сводной ведомости существующих и подлежащих образованию земельных участков (частей земельных участков) (таблица 5).

Графические материалы включают в себя чертеж проекта межевания территории, на котором отображены:

- границы образуемых и изменяемых земельных участков, условные номера образуемых земельных участков;
- красные линии, утвержденные в составе проекта планировки территории;
- границы зон с особыми условиями использования территорий.

3.4. Проектное решение

В проекте межевания территории определено местоположение границ образуемых и изменяемых земельных участков в границах полосы отвода объекта регионального значения: «Газораспределительные сети с. Попасное Кантемировского муниципального района Воронежской области».

Проектом предлагается:

- образовать 8 земельных участков общей площадью 14255 кв. м из земель, государственная собственность на которые не разграничена;
- образовать 7 частей земельных участков, учтенных в государственном кадастре недвижимости, общей площадью 735 кв. м.

Вид разрешенного использования вновь образуемых земельных участков в полосе отвода газопровода в соответствии с проектом планировки территории – коммунальное обслуживание.

Сведения об образуемых земельных участках приведены в таблице 4.

3.5. Проектные предложения по формированию земельных участков

Формирование земельных участков выполнено с учетом существующей градостроительной ситуации, границ земельных участков, предоставленных физическим и юридическим лицам под различные виды деятельности, фактического использования территории.

В соответствии с планировочными решениями определено местоположение границ образуемых земельных участков.

Проектом межевания территории предусмотрено формирование земельных участков на период строительства газопровода для временного использования.

Во временное пользование отводятся земли под трассу газопровода, площадки складирования материалов и временные дороги на период строительства вдоль трассы газопровода.

Для формирования земельных участков, отводимых во временное пользование на период строительства газопровода, предусмотрено образование 8 земельных участков из земель, государственная собственность на которые не разграничена (ЗУ1-ЗУ8).

Для образования земельного участка ЗУ2, отводимого во временное пользование на период строительства газопровода, требуется снятие с государственного кадастрового учета земельного участка с кадастровым номером 36:12:3400001:15.

В целях образования земельного участка ЗУ8, отводимого во временное пользование на период строительства газопровода, требуется уточнение местоположения границ земельного участка с кадастровым номером 36:12:3400002:10.

В случае прохождения газопровода через земельные участки, стоящие на кадастровом учете, требуется образование частей таких земельных

участков для временного использования на период строительства.

Проектом межевания территории предусмотрено образование 7 частей земельных участков с кадастровыми номерами 36:12:3400002:16, 36:12:3400002:26, 36:12:3400001:12, 36:12:3400002:15 (:16/чзу1, :26/чзу1, :12/чзу1, :12/чзу2, :12/чзу3, :12/чзу4, :15/чзу1).

В целях образования 5 частей земельных участков (:26/чзу1, :12/чзу1-:12/чзу4), входящих в состав временного отвода проектируемого газопровода, требуется осуществление регистрации прав на земельные участки с кадастровыми номерами 36:12:3400002:26, 36:12:3400001:12, т. к. сведения о данных земельных участках в настоящее время носят временный характер.

Сводная ведомость существующих и подлежащих образованию земельных участков приведена в таблице 5.

Таблица 3

Перечень существующих земельных участков, попадающих в границы полосы отвода

№ п/п	Кадастровый номер земельного участка	Адрес (местоположение) по сведениям государственного кадастра недвижимости	Категория земель	Вид разрешенного использования	Общая площадь земельного участка, кв. м	Площадь земельного участка в границах полосы отвода, кв. м	Вид права	Ограничение (обременение) права
1	2	3	4	5	6	7	8	9
1	36:12:3400002:10	Воронежская область, Кантемировский район, с. Попасное, ул. Лесная, 11	земли населенных пунктов	для ведения личного подсобного хозяйства	3086	115	собственность	не зарегистрировано
2	36:12:3400002:15	Воронежская область, Кантемировский район, с. Попасное, ул. Лесная, 4	земли населенных пунктов	для ведения личного подсобного хозяйства	4800	203	общая долевая собственность	не зарегистрировано
3	36:12:3400002:16	Воронежская область, Кантемировский район, с. Попасное, ул. Лесная, 6	земли населенных пунктов	для ведения личного подсобного хозяйства	2903	154	общая долевая собственность	не зарегистрировано
4	36:12:3400002:26	Воронежская область, Кантемировский район, Новомарковское сельское поселение, село Попасное, автодорога Новомарковка - Попасное	земли населенных пунктов	для размещения автодороги Новомарковка - Попасное	3888	66	сведения о регистрации прав отсутствуют	не зарегистрировано
5	36:12:3400001:12	Воронежская область, Кантемировский район, Новомарковское сельское	земли населенных пунктов	для размещения автодороги Новомарковка -	17096	260	сведения о регистрации прав	не зарегистрировано

		поселение, село Попасное, автодорога Новомарковка - Попасное		Попасное			отсутст- вуют	
6	36:12:3400001:15	Воронежская область, р-н Кантемировский, с. Попасное	земли населенных пунктов	для размещения объекта газо- провода на период строительства	6690	122	сведения о регистра- ции прав отсутст- вуют	не зарегистри- ровано
ИТОГО					38463	920		

**Ведомость координат поворотных точек границ образуемых земельных участков
(частей земельных участков)**

№ п/п	Кадастровый номер изменяемого земельного участка	Условный номер образуемого земельного уча- стка (части зе- мельного уча- стка)	Вид разрешенного использования образуемого земельного участка (части земельного участка)	Площадь земельного участка (части земельного участка), кв. м	Обозначение характерных точек границ	Координаты	
						X	Y
1	2	3	4	5	6	7	8
1	-	ЗУ1	коммунальное обслуживание	991	1	293018.56	1333876.14
					2	293021.85	1333881.16
					3	293001.44	1333894.55
					4	293001.44	1333910.23
					5	292889.20	1333963.05
					6	292883.84	1333958.94
					7	292995.44	1333906.43
					8	292995.44	1333891.31
2	-	ЗУ2	коммунальное обслуживание	122	1	293018.56	1333876.14
					6	292883.84	1333958.94
					5	292889.20	1333963.05
					9	292888.54	1333963.34
					10	292884.75	1333966.59
					11	292883.70	1333965.64

					12	292878.00	1333968.32
					13	292868.09	1333960.66
					14	292871.72	1333955.88
					15	292878.76	1333961.33
					6	292883.84	1333958.94
3	-	ЗУЗ	коммунальное обслуживание	2859	16	292639.51	1333502.21
					17	292647.53	1333533.48
					18	292664.03	1333555.74
					19	292668.40	1333568.26
					20	292666.07	1333568.52
					21	292676.53	1333602.77
					22	292681.70	1333601.79
					23	292735.01	1333694.31
					24	292768.90	1333764.79
					25	292786.92	1333779.41
					26	292804.66	1333813.00
					27	292807.33	1333821.87
					28	292794.98	1333843.15
					29	292800.39	1333853.92
					30	292795.92	1333855.87
					31	292809.22	1333883.26
					32	292811.81	1333888.27
					33	292826.52	1333918.16
					34	292830.48	1333916.60
					35	292835.76	1333931.48
					36	292839.04	1333936.18
					37	292844.53	1333934.85
				13	292868.09	1333960.66	
				38	292843.14	1333941.36	
				39	292839.83	1333942.17	

					40	292826.67	1333923.82
					41	292821.55	1333909.39
					42	292819.89	1333906.08
					43	292815.46	1333908.19
					44	292811.91	1333903.23
					45	292817.19	1333900.72
					46	292788.16	1333842.94
					47	292801.53	1333819.92
					48	292782.19	1333783.30
					49	292764.08	1333768.60
					50	292729.70	1333697.11
					51	292678.63	1333608.48
					52	292672.36	1333609.66
					53	292660.01	1333569.21
					54	292662.28	1333568.95
					55	292658.67	1333558.58
					56	292647.13	1333543.01
					57	292642.10	1333546.49
					58	292640.82	1333541.82
					59	292641.93	1333539.31
					60	292643.56	1333538.19
					61	292642.85	1333537.24
					62	292643.63	1333535.49
					63	292633.86	1333503.66
					16	292639.51	1333502.21
4	-	ЗУ4	коммунальное обслуживание	32	72	292619.49	1333549.85
					71	292626.11	1333551.43
					70	292628.09	1333556.20
					76	292625.27	1333558.15
					72	292619.49	1333549.85
5	-	ЗУ5	коммунальное	1684	77	292525.54	1333404.55

			обслуживание		74	292617.90	1333537.07
					73	292612.86	1333540.33
					78	292524.31	1333413.28
					79	292431.69	1333488.37
					80	292427.91	1333483.71
					77	292525.54	1333404.55
					85	292797.41	1333910.14
					84	292799.16	1333913.73
					83	292799.57	1333915.76
					86	292790.65	1333920.01
					87	292713.49	1333863.75
					88	292702.41	1333879.08
					89	292750.16	1333911.70
					90	292749.63	1333912.55
					91	292743.20	1333909.32
					92	292741.93	1333911.26
					93	292671.07	1333864.87
					94	292651.45	1333893.69
					95	292642.68	1333923.95
					96	292641.02	1333927.00
					97	292635.41	1333944.77
					98	292636.08	1333946.09
					99	292634.42	1333951.65
					100	292628.88	1333950.04
					101	292645.95	1333891.10
					102	292666.12	1333861.48
					103	292596.28	1333814.03
					104	292567.64	1333797.47
					105	292570.65	1333792.28
					106	292599.46	1333808.94
					107	292697.46	1333876.33
6	-	ЗУ6	коммунальное обслуживание	7907			









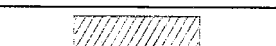

					108	292708.64	1333860.22
					109	292500.97	1333708.80
					110	292339.20	1333520.97
					111	292269.82	1333527.26
					112	292273.34	1333610.12
					113	292216.04	1333704.88
					114	292232.64	1333715.76
					115	292229.36	1333720.78
					116	292207.91	1333706.72
					117	292267.27	1333608.57
					118	292263.83	1333527.78
					119	292174.41	1333535.22
					120	292167.25	1333542.72
					121	292162.91	1333538.57
					122	292171.65	1333529.43
					123	292341.73	1333514.72
					124	292505.07	1333704.36
					125	292791.30	1333913.06
					85	292797.41	1333910.14
7	-	ЗУ7	коммунальное обслуживание	545	128	292834.90	1333976.76
					129	292837.76	1333980.96
					130	292826.69	1333988.67
					131	292816.34	1333972.17
					132	292812.78	1333953.29
					133	292787.34	1333941.87
					127	292765.63	1333927.64
					126	292768.03	1333923.91
					134	292785.05	1333935.54
					135	292818.07	1333948.97
					136	292822.02	1333969.93
					137	292828.93	1333980.86

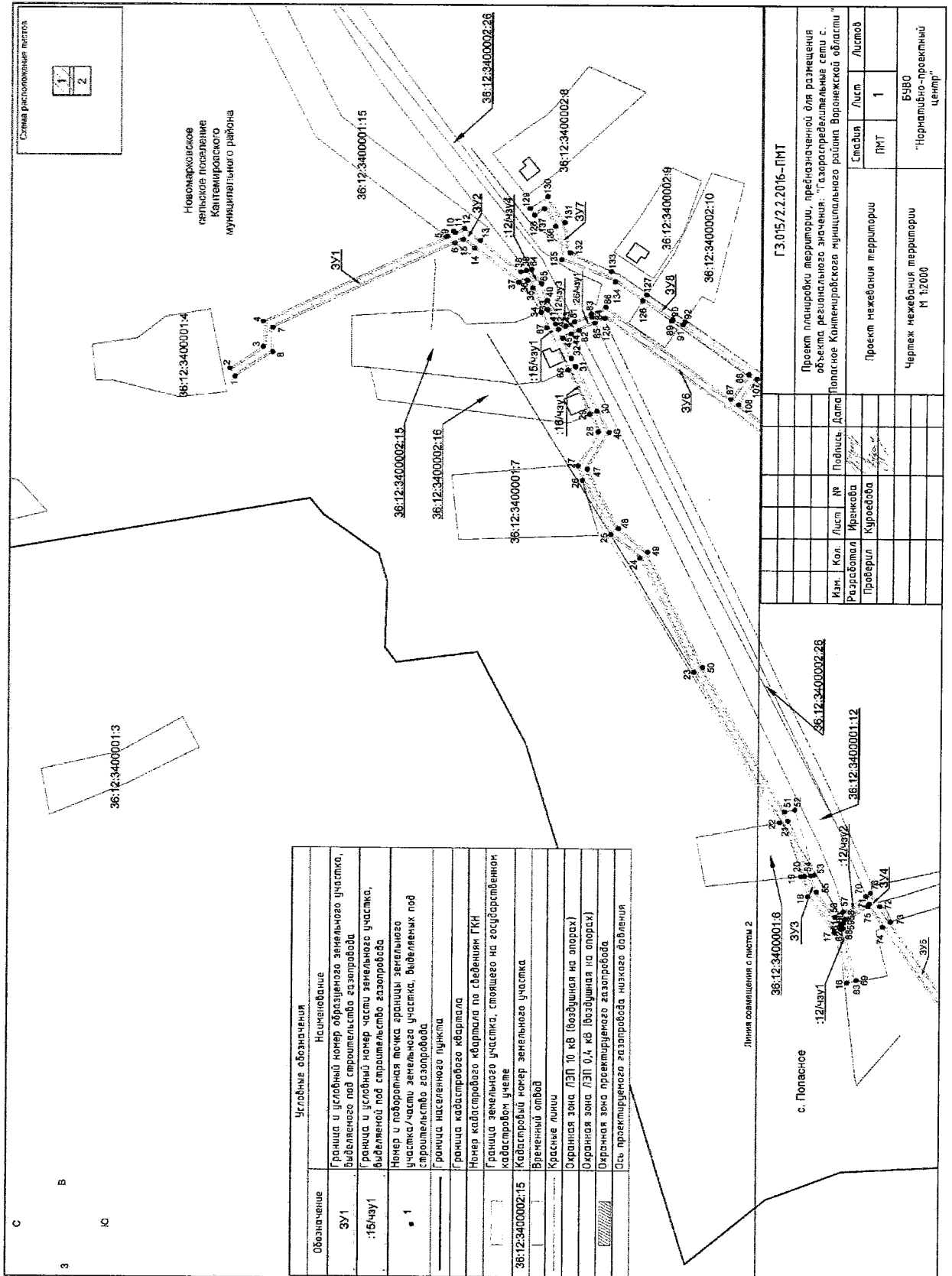
					128	292834.90	1333976.76
8	-	ЗУ8	коммунальное обслуживание	115	126	292768.03	1333923.91
					127	292765.63	1333927.64
					92	292741.93	1333911.26
					91	292743.20	1333909.32
					90	292749.63	1333912.55
					89	292750.16	1333911.70
					126	292768.03	1333923.91
9	36:12:3400002:16	:16/чзу1	для ведения личного подсобного хозяйства	154	29	292800.39	1333853.92
					66	292814.00	1333881.01
					31	292809.22	1333883.26
					30	292795.92	1333855.87
					29	292800.39	1333853.92
10	36:12:3400002:26	:26/чзу1	для размещения автодороги Новомарковка - Попасное	66	82	292807.13	1333905.51
					81	292809.92	1333910.83
					83	292799.57	1333915.76
					84	292799.16	1333913.73
					85	292797.41	1333910.14
					82	292807.13	1333905.51
11	36:12:3400001:12	:12/чзу1	для размещения автодороги Новомарковка - Попасное	33	63	292633.86	1333503.66
					62	292643.63	1333535.49
					61	292642.85	1333537.24
					68	292642.01	1333536.10
					69	292633.70	1333503.70
					63	292633.86	1333503.66
12	36:12:3400001:12	:12/чзу2	для размещения автодороги Новомарковка - Попасное	193	59	292641.93	1333539.31
					58	292640.82	1333541.82
					57	292642.10	1333546.49
					70	292628.09	1333556.20

					71	292626.11	1333551.43
					72	292619.49	1333549.85
					73	292612.86	1333540.33
					74	292617.90	1333537.07
					75	292626.77	1333549.81
					59	292641.93	1333539.31
13	36:12:3400001:12	:12/чзу3	для размещения автодороги Новомарковка - Попасное	34	44	292811.91	1333903.23
					43	292815.46	1333908.19
					81	292809.92	1333910.83
					82	292807.13	1333905.51
					44	292811.91	1333903.23
14	36:12:3400001:12	:12/чзу4	для размещения автодороги Новомарковка - Попасное	52	40	292826.67	1333923.82
					39	292839.83	1333942.17
					64	292836.47	1333942.98
					65	292830.38	1333934.25
					40	292826.67	1333923.82
15	36:12:3400002:15	:15/чзу1	для ведения личного подсобного хозяйства	203	66	292814.00	1333881.01
					67	292827.08	1333907.03
					34	292830.48	1333916.60
					33	292826.52	1333918.16
					32	292811.81	1333888.27
					31	292809.22	1333883.26
					66	292814.00	1333881.01

Сводная ведомость существующих и подлежащих образованию земельных участков (частей земельных участков)

№ п/п	Кадастровый (условный) номер земельного участка (части земельного участка)	Общая площадь земельного участка, кв. м	Площадь земельного участка (части земельного участка) в границах проектирования, кв. м	Площадь земельного участка за границами проектирования, кв. м
1	2	3	4	5
1	ЗУ1	991	991	-
2	ЗУ2	122	122	-
3	ЗУ3	2859	2859	-
4	ЗУ4	32	32	-
5	ЗУ5	1684	1684	-
6	ЗУ6	7907	7907	-
7	ЗУ7	545	545	-
8	ЗУ8	115	115	-
9	36:12:3400002:16 (:16/чзу1)	2903	154	2749
10	36:12:3400002:26 (:26/чзу1)	3888	66	3822
11	36:12:3400001:12 (:12/чзу1)	17096	33	16784
12	36:12:3400001:12 (:12/чзу2)		193	
13	36:12:3400001:12 (:12/чзу3)		34	
14	36:12:3400001:12 (:12/чзу4)		52	
15	36:12:3400002:15 (:15/чзу1)	4800	203	4597
ВСЕГО			14990	

Условные обозначения	
Обозначение	Наименование
ЗУ1	Граница и условный номер образуемого земельного участка, выделяемого под строительство газопровода
:15/чзу1	Граница и условный номер части земельного участка, выделяемой под строительство газопровода
• 1	Номер и поворотная точка границы земельного участка/части земельного участка, выделяемых под строительство газопровода
	Граница населенного пункта
	Граница кадастрового квартала
	Номер кадастрового квартала по сведениям ГКН
	Граница земельного участка, стоящего на государственном кадастровом учете
36:12:3400002:15	Кадастровый номер земельного участка
	Временный отвод
	Красные линии
	Охранная зона ЛЭП 10 кВ (воздушная на опорах)
	Охранная зона ЛЭП 0,4 кВ (воздушная на опорах)
	Охранная зона проектируемого газопровода
	Ось проектируемого газопровода низкого давления



Новомарксовское сельское поселение Кантемировского муниципального района

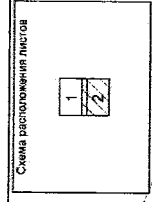
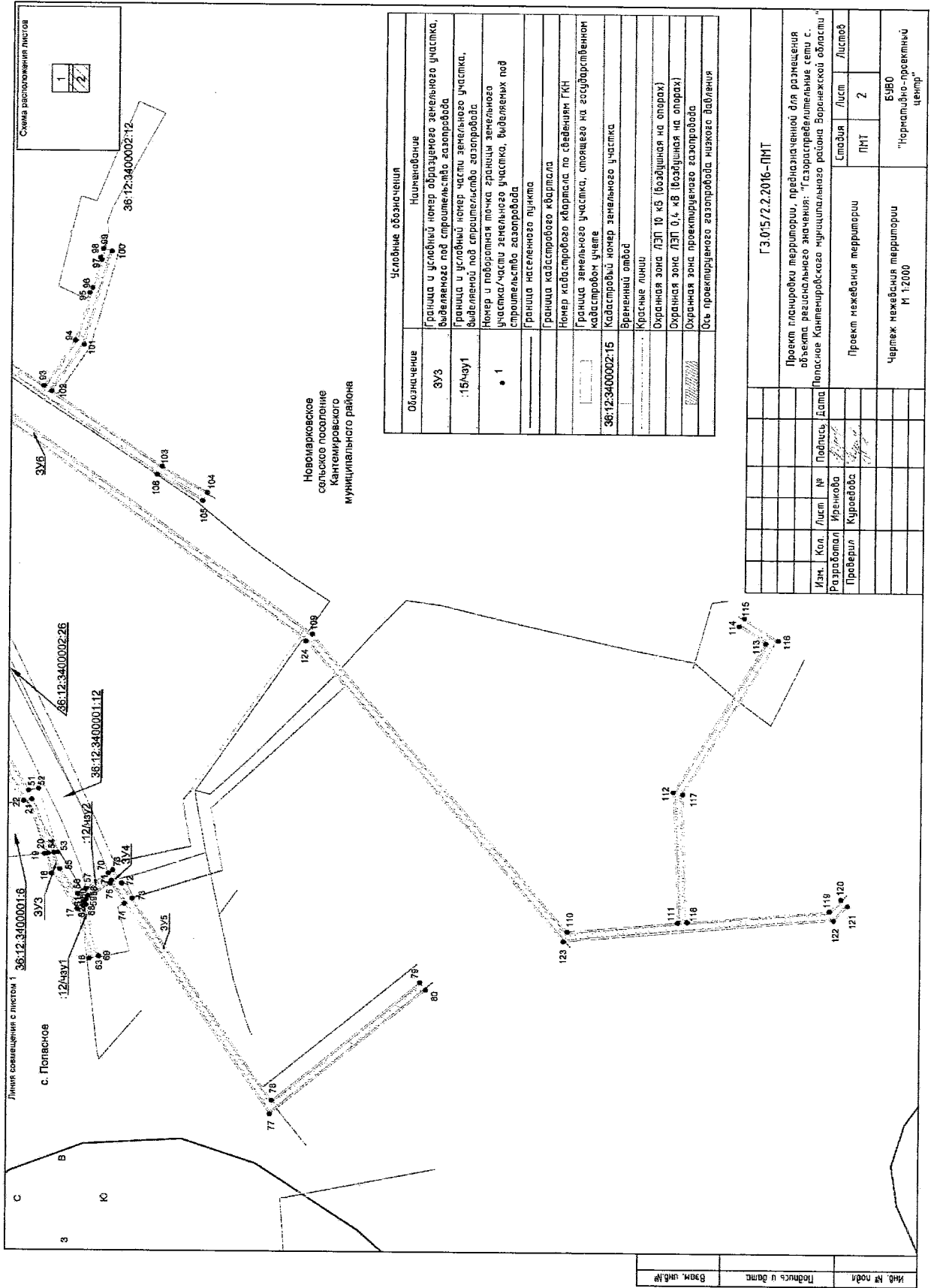
Схема расположения участка

Обозначение	Углобные обозначения
ЗУ1	Населенное
:15/чзУ1	Граница и условный номер образующего земельного участка, выделенного под строительство газопровода
• 1	Граница и условный номер части земельного участка, выделенной под строительство газопровода
	Номер и поворотная точка границы земельного участка/части земельного участка, выделенных под строительство газопровода
	Граница населенного пункта
	Граница кадастрового квартала
	Граница земельного участка, стоящего на государственном кадастровом учете
36:12:34:00002:15	Кадастровый номер земельного участка
	Временный отвод
	Красные линии
	Охранная зона ЛЭП 10 кВ (воздушная на опорах)
	Охранная зона ЛЭП 0,4 кВ (воздушная на опорах)
	Охранная зона проецируемого газопровода
	Ось проецируемого газопровода низкого давления

№ д. инв. №	Взам. инв. №
№ д. № разв.	Подпись и дата

Линия освещения с листом 2			
с. Попасное			
36:12:34:00001:6	36:12:34:00002:26	36:12:34:00001:12	36:12:34:00002:10
36:12:34:00001:15	36:12:34:00002:16	36:12:34:00002:17	36:12:34:00002:8
36:12:34:00001:4	36:12:34:00001:3	36:12:34:00001:15	36:12:34:00002:26

ГЭ.015/2.2.2016-ПМТ			
Проект планировки территории, предназначенной для размещения объекта регионального значения: "Газораспределительные сети с. Попасное Кантемировского муниципального района Воронежской области"			
Изм.	Кол.	Лист	Дата
Разработал	Исполн.	Проверил	Курсовая
Проверил	Курсовая	Проверил	Курсовая
Проект нежелезнодорожной территории		Проект нежелезнодорожной территории	
Чертеж нежелезнодорожной территории М 1:2000		Чертеж нежелезнодорожной территории М 1:2000	
"Нормально-проектный центр"		"Нормально-проектный центр"	



Новомаркское
сельское поселение
Кантемировского
муниципального района

Обозначение	Условные обозначения
ЗУ3	Начало/конец
15чзУ1	Граница и условный номер образуемого земельного участка, выделяемого под строительство газопровода
• 1	Граница и условный номер части земельного участка, выделенной под строительство газопровода
	Номер и табличная точка границы земельного участка/части земельного участка, выделенных под строительство газопровода
	Граница населенного пункта
	Граница кадастрового квартала
	Номер кадастрового квартала по сведениям ГРН
	Граница земельного участка, стоящего на государственном кадастровом учете
36:12:3400002:15	Кадастровый номер земельного участка
	Временный отвод
	Красные линии
	Охранная зона ЛЭП 10 кВ (базисная на опорах)
	Охранная зона ЛЭП 0,4 кВ (воздушная на опорах)
	Охранная зона проектируемого газопровода
	Ось проектируемого газопровода низкого давления

Г.З.015/2.2.2016-ПМТ			
Проект газопровода территории, предназначенной для размещения объекта регионального значения: "Газораспределительная сеть с. Попяское Кантемировского муниципального района Воронежской области"			
Изм.	Кол.	Лист	Дата
Разработал	Исполнитель	Подпись	Дата
Проверил	Куратор	Подпись	Дата
Проект нежизненной территории		Лист	Листов
Чертеж нежизненной территории		ПМТ	2
М 1:2000		БУНО "Нормативно-проектный центр"	

Инд. № подл.	Подпись и дата	Взам. инв. №
--------------	----------------	--------------