Общество с ограниченной ответственностью
«ДорМостПроект»

ПРОЕКТ ОРГАНИЗАЦИИ ДОРОЖНОГО ДВИЖЕНИЯ

на автомобильных дорогах общего пользования местного значения Мазурского сельского поселения Поворинского муниципального района Воронежской области

2019

Общество с ограниченной ответственностью
«ДорМостПроект»

ИНН 3663064188, КПП 366301001, 394028, Воронеж, Монтажный Проезд, д. 3, Тел. (904) 212-23-95, Тел./ Факс (473) 244-64-18, E-mail: dormostproject@rambler.ru, Сайт: www.dormostproject.ru

Утверждаю:
Глава администрации Мазурского
сельского поселения

_____Д.В. Чигарев

«___»_____20__ г.

ПРОЕКТ ОРГАНИЗАЦИИ ДОРОЖНОГО ДВИЖЕНИЯ

на автомобильных дорогах общего пользования местного значения Мазурского сельского поселения Поворинского муниципального района Воронежской области

Генеральный директор А.В. Стикин

ГИП Е.А. Лавлинский

2019

Содержание

	стр.
1. Введение	4
2. Условные обозначения для линейного графика	8
3. Схемы ИН	9
4. Схемы автомобильных дорог с. Мазурка	10
5. Автомобильные дороги (улицы)	
5.1.с. Мазурка, ул. Карла Маркса	14
5.2.с. Мазурка, ул. Красная	19
5.3.с. Мазурка, ул. Набережная	26
5.4.с. Мазурка, ул. Коммунальная	29
5.5.с. Мазурка, ул. Некрасова (уч-к №1)	36
5.6.с. Мазурка, ул. Некрасова (уч-к №2)	41
5.7.с. Мазурка, ул. Некрасова (уч-к №3)	45
5.8.с. Мазурка, ул. Ленинская	49
5.9.с. Мазурка, ул. Первомайская	55
5.10.с. Мазурка, ул. Фрунзе (уч-к №1)	59
5.11.с. Мазурка, ул. Фрунзе (уч-к №2)	64
5.12.с. Мазурка, ул. Линейная	69
5.13.с. Мазурка, ул. Садовая	74
5.14.с. Мазурка, ул. Степана Разина	78
5.15.с. Мазурка, ул. Свободы	82
5.16.с. Мазурка, ул. Восточная	87
5.17.с. Мазурка, пл. Революции (уч-к №1)	92
5.18.с. Мазурка, пл. Революции (уч-к №2)	98
5.19.с. Мазурка, пл. Революции (уч-к №3)	103
5.20.с. Мазурка, пл. Революции (уч-к №4)	109
5.21.с. Мазурка, Проезд №2	113
5.22.с. Мазурка, Проезд №3	117
5.23.с. Мазурка, Проезд №4	121
5.24.с. Мазурка, Проезд №5	127
5.25.с. Мазурка, Проезд №6	131
5.26.с. Мазурка, Проезд №7	134
6. Схема автомобильных дорог с. Ильмень	140
7. Автомобильные дороги (улицы)	
7.1.с. Ильмень, ул. Садовая	141
7.2.с. Ильмень, ул. Советская	147
7.3.с. Ильмень, ул. Пролетарская	155

7.4.с. Ильмень, ул. Ленинская…… 162
7.5.с. Ильмень, Проезд №1…… 167
8. Схема автомобильных дорог с. Кардаиловка…… 172
9. Автомобильные дороги (улицы)
9.1.с. Кардаиловка, ул. Горская (уч-к №1)…… 173
9.2.с. Кардаиловка, ул. Горская (уч-к №2)…… 179
9.3.с. Кардаиловка, ул. Крыловская…… 183
9.4.с. Кардаиловка, ул. Нижняя (уч-к №1)…… 189
9.5.с. Кардаиловка, ул. Нижняя (уч-к №2)…… 194
9.6.с. Кардаиловка, ул. Школьная…… 199
9.7.с. Кардаиловка, ул. Молодежная…… 203
10. Знаки индивидуального проектирования…… 207

Введение.

Настоящий проект организации дорожного движения на автомобильных дорогах общего пользования местного значения Мазурского сельского поселения Поворинского муниципального района Воронежской области разработан ООО «ДорМостПроект» в соответствии с техническим заданием администрации Мазурского сельского поселения Поворинского муниципального района Воронежской области.

Проект организации дорожного движения разработан на основании статьи 21 Федерального закона «О безопасности дорожного движения» №196-ФЗ от 10 декабря 1995г. с целью оптимизации методов организации дорожного движения на автомобильной дороге или отдельных ее участках для повышения пропускной способности и обеспечения безопасности движения транспортных средств и пешеходов.

ПОДД соответствует требованиям Приказа Минтранса России от 17.03.2015г. №43 «Об утверждении Правил подготовки проектов и схем организации дорожного движения» и направлен на решение следующих задач:

- обеспечение безопасности участников движения;
- упорядочение и улучшение условий дорожного движения транспортных средств и пешеходов;
- организация пропуска прогнозируемого потока транспортных средств и пешеходов;
- повышение пропускной способности дорог и эффективности их использования;
- введение необходимых режимов движения в соответствии с категорией дороги, ее конструктивными элементами, искусственными сооружениями и другими факторами;
- своевременное информирование участников движения об условиях движения автомобильного транспорта и организации движения, расположении населенных пунктов, маршрутах проезда транзитных автомобилей через населенные пункты;
- выявление и ликвидация съездов и выездов, устроенных без соответствующих согласований;
- обеспечение правильного использования водителями транспортных средств ширины проезжей части дороги и т.д.

В составе работ по разработке ПОДД произведен сбор информации о дорожно-транспортной ситуации непосредственно на улично-дорожной сети в процессе полевых изысканий и проведен анализ:

1) характеристики территории;

2) характеристик участков дорог, включая их геометрические параметры, технико-эксплуатационное состояние, результаты натурных обследований;

3) анализ существующей организации движения транспортных средств и пешеходов;

4) анализ размещения и состояния существующих технических средств организации дорожного движения (ТСОДД);

5) анализ условий и параметров дорожного движения (в частности, скорость, плотность и интенсивность движения транспортных и пешеходных потоков, уровень загрузки движением, задержка в движении транспортных средств и пешеходов);

6) характеристик движения транспортных средств и пешеходов на пересечениях и примыканиях, на пешеходных переходах;

Объектом для разработки проекта организации дорожного движения (ПОДД) является: улично - дорожная сеть Мазурского сельского поселения Поворинского муниципального района Воронежской области.

По географическому районированию территория Мазурского сельского поселения располагается в восточной части Воронежской области.

Климат на территории сельского поселения умеренно-континентальный с жарким и сухим летом и умеренно холодной зимой с устойчивым снежным покровом и хорошо выраженными переходными сезонами. При среднегодовой температуре воздуха +6,0 °С, средняя температура июля +20,7 °С, января −9,2 °С. На территории за год выпадает 603 мм осадков.

Важным климатообразующим фактором является рельеф, представленный слабоволнистой равниной, расчлененной вытянутыми лощинами и овражно-балочной сетью. Рельеф поверхности района ровный, относительно ровный с небольшим уклоном к балке.

Автомобильная дорога является составляющей частью улично-дорожной сети Мазурского сельского поселения Поворинского муниципального района Воронежской области. Улично-дорожная сеть имеет выход на автомобильные дороги регионального значения, которые в свою очередь связаны с автомобильными дорогами федерального значения. По территории поселения проходят автомобильные дороги регионального значения Поворино – Пески – Байчурово, Мазурка – Кардаиловка, «Поворино – Пески – Байчурово» - с. Ильмень. Также имеется связь с железнодорожным транспортом, в северо-западной части поселения в субширотном направлении проходит железная дорога «Поворино – Балашов» протяженностью 10 км. Участок входит в состав железной дороги федерального значения «Алексеевка - Лиски - Поворино - Балашов – Ртищево».

В процессе полевых изысканий выявлено следующие, что геометрические параметры автомобильных дорог в большинстве случаев не отвечают нормативным требованиям. В результате этого на автомобильной дороге «Проезд №4 от ул. Ленинская до ул. Коммунальная» проходящей по гидротехническому сооружению не возможно установить ограждение безопасности барьерного типа, которое необходимо предусмотреть согласно ГОСТ Р 52289-2004. Для установки ограждения безопасности необходимо довести геометрические параметры автомобильной дороги до нормативных.

По результатам анализа размещения и состояния существующих ТСОДД, можно сделать вывод о том, что в большинстве случаев существующие ТСОДД находятся в удовлетворительном состоянии и их местоположение не противоречит действующим нормативным документам, следовательно могут быть использованны в дальнейшем, что и предусмотренно настоящим проектом. Некоторые из существующих дорожных знаков, а в частности знаки приоритета не соответствуют требованиям ГОСТ Р 52290-2004 «Технические средства организации дорожного движения. Знаки дорожные. Общие технические требования» и подлежат демонтажу.

При разработке ПОДД использован программный комплекс «Титул-2005» (свидетельство об официальной регистрации программы для ЭВМ №2007614872 от 26 ноября 2007 года в Федеральной службе по интеллектуальной собственности, патентам и товарным знакам).

Принятые проектные решения соответствуют действующим нормативным актам РФ, техническим нормам и правилам, утвержденным государственным стандартам и содержат мероприятия по:

1) организации движения транспортных средств и пешеходов;

2) обустройству отдельных участков, пересечений или примыканий, в том числе заездных карманов, обустройству въездов и выездов с прилегающих

территорий на дороги;

3) местоположению и обустройству наземных (нерегулируемых) пешеходных переходов;

4) обеспечению маршрутов безопасного движения детей к образовательным организациям и обустройство детских площадок;

5) организации скоростного режима движения транспортных средств;

6) организации движения маршрутных транспортных средств, обустройству остановочных пунктов маршрутных транспортных средств;

7) размещению дорожных знаков, выполненных в соответствии с действующими стандартами Российской Федерации, и дорожных знаков индивидуального проектирования (с проработкой эскизов);

8) нанесению дорожной разметки;

10) устройству транспортных и пешеходных ограждений, направляющих устройств;

11) проведению демонтажных работ существующих ТСОДД или их переносу.

В ходе проведенного обследования и анализа существующей дорожно-транспортной ситуации, для организации дорожного движения рекомендуется установить технические средства организации дорожного движения (ТСОДД) в соответствии с ПОДД.

При реализации настоящего проекта к ТСОДД должны предъявляться следующие требования:

1) Дорожные знаки должны соответствовать требованиям ГОСТ Р 52290-2004 «Технические средства организации дорожного движения. Знаки дорожные. Общие технические требования» и устанавливаться по ГОСТ Р 52289-2004 «Технические средства организации дорожного движения. Правила применения дорожных знаков, разметки, светофоров, дорожных ограждений и направляющих устройств» с соблюдением следующих основных требований:

- расстояние видимости знака должно быть не менее 100 м;
- расстояние от края проезжей части (при наличии обочины – от бровки земляного полотна) до ближайшего к ней края знака, установленного сбоку от проезжей части, должно быть 0,5-2,0 м, до края знаков особых предписаний и информационных знаков 0,5-5,0 м;
- расстояние от нижнего края знака (без учета табличек) до поверхности дорожного покрытия (высота установки) при установке сбоку от проезжей части должно быть:
- от 2,0 до 4,0 м в населенных пунктах;

2) Очередность размещения знаков разных групп на одной опоре (сверху вниз, слева направо) должна соответствовать требованиям ГОСТ Р 52289-2004 (п.5.1.8).

3) Стойки под знаки и крепления щитков дорожных знаков выполняются по ТП серии 3.503.9-80 «Опоры дорожных знаков на автомобильных дорогах».

4) Дорожную разметку следует выполнять по ГОСТ Р 51256-2018 «Технические средства организации дорожного движения. Разметка дорожная. Классификация. Технические требования» и наносить согласно ГОСТ Р 52289-2004.

5) Опасные для движения участки автомобильных дорог, в том числе проходящие по мостам и путепроводам, должны быть оборудованы ограждения-

ми безопасности согласно ГОСТ Р 52289-2004.

6) Конструкция сигнальных столбиков должна соответствовать требованиям ГОСТ Р 50970-2011 «Технические средства организации дорожного движения. Столбики сигнальные дорожные. Общие технические требования. Правила применения», а их установка требованиям ГОСТ Р 52289-2004.

7) Конструкция искусственных неровностей и правила их применения должны соответствовать требованиям ГОСТ Р 52605-2006 «Технические средства организации дорожного движения. Искусственные неровности. Общие технические требования. Правила применения».

Эксплуатационное состояние автомобильной дороги и технических средств организации дорожного движения, установленных в соответствии с утвержденным в установленном порядке настоящим проектом организации дорожного движения, в процессе эксплуатации должно соответствовать требованиям ГОСТ Р 50597-2017 «Дороги автомобильные и улицы. Требования к эксплуатационному состоянию, допустимому по условиям обеспечения безопасности дорожного движения. Методы контроля».

В работе по сбору исходных данных, разработке и оформлению проекта организации дорожного движения приняли участие:

Главный инженер проекта	Лавлинский Е.А.
Инженер-проектировщик II категории	Воронков А. Г.

Условные обозначения элементов обустройства дороги

Обозначение	Наименование
	светофор транспортный на прямой опоре
	светофор транспортный для обозначения нерегулируемых перекрестков и пешеходных переходов
	светофор транспортный на консольной опоре
	светофор пешеходный на прямой опоре
	дорожное ограждение металлическое существующее
	начальные и конечные участки металлического дорожного ограждения существующего
	дорожное ограждение металлическое проектируемое
	начальные и конечные участки металлического дорожного ограждения проектируемого
	мост, путепровод
	водопропускная труба
	опора освещения
	проектируемая опора освещения
(+100) 1.23	существующий дорожный знак

Обозначение	Наименование
	павильон посадочная площадка
	железнодорожный переезд
	железнодорожный светофор с двойным сигналом
	железнодорожный шлагбаум
	существующая пешеходная дорожка, тротуар
	проектируемая пешеходная дорожка, тротуар
	искусственная дорожная неровность
	существующие сигнальные столбики
	проектируемые сигнальные столбики
	существующее пешеходное ограждение
	проектируемое пешеходное ограждение
(+100) 1.23	проектируемый дорожный знак
(+100) 1.23	перенесенный дорожный знак

Примечание: технические средства организации движения и элементы обустройства дороги, которые требуется установить дополнительно обозначаются зеленым цветом

Искусственная неровность

Монолитной конструкции (волнообразный профиль) по ГОСТ Р 52605-2006

Продольный профиль

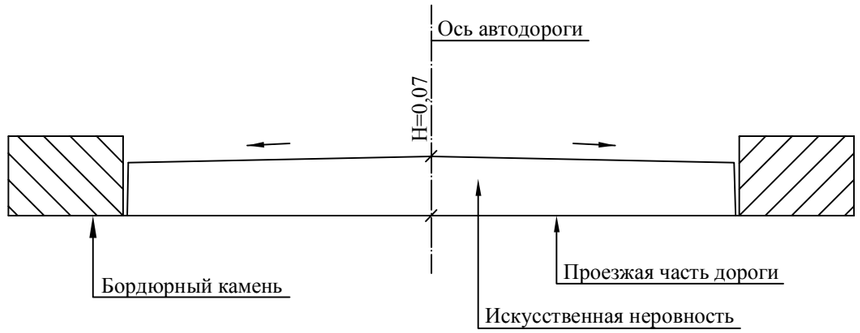

Поперечный профиль

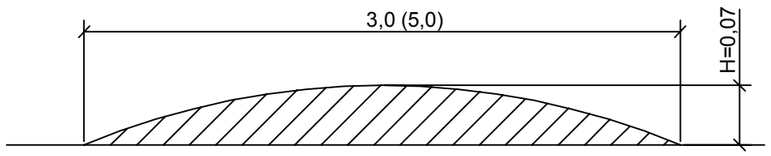

Требования к монолитной конструкции :

1) Длина ИН должна быть не менее ширины проезжей части . Допустимое отклонение - не более 0,2м с каждой стороны дороги.

2) На участке для устройства ИН должен быть обеспечен водо - отвод с проезжей части дороги.

3) ИН устраивают на дорогах с асфальтобетонными и цементо - бетонными покрытиями на участках с искусственным освещением .

4) ИН должна иметь поверхность, обеспечивающую коэффициент сцепления в соответствии с требованиями ГОСТ Р 50597 "Автомобильные дороги и улицы. Требования к эксплуатацион - ному состоянию, допустимому по условиям обеспечения безопас - ности дорожногодвижения."

5) Для информирования водителей участки дорог с ИН должны быть оборудованы техническими средствами организации дорожного движения: дорожными знаками и разметкой.

6) Параметры ИН принимаем L=3,0 м исходя из максимально допустимой скорости движения на участке дороги, указываемой на знаке, в соответствии с таблицей 1 ГОСТ Р 52605-2006.

7) На дорогах, по которым осуществляется регулярное движение маршрутных транспортных средств, параметры ИН L=5,0 м принимаем исходя из максимально допустимой скорости движения на участке дороги, указываемой на знаке, в соответствии с таблицей 2 ГОСТ Р 52605-2006.

СХЕМА АВТОМОБИЛЬНЫХ ДОРОГ
с. Мазурка

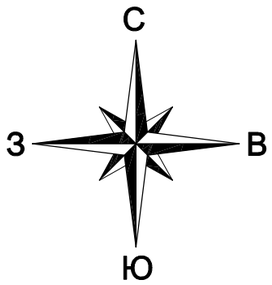

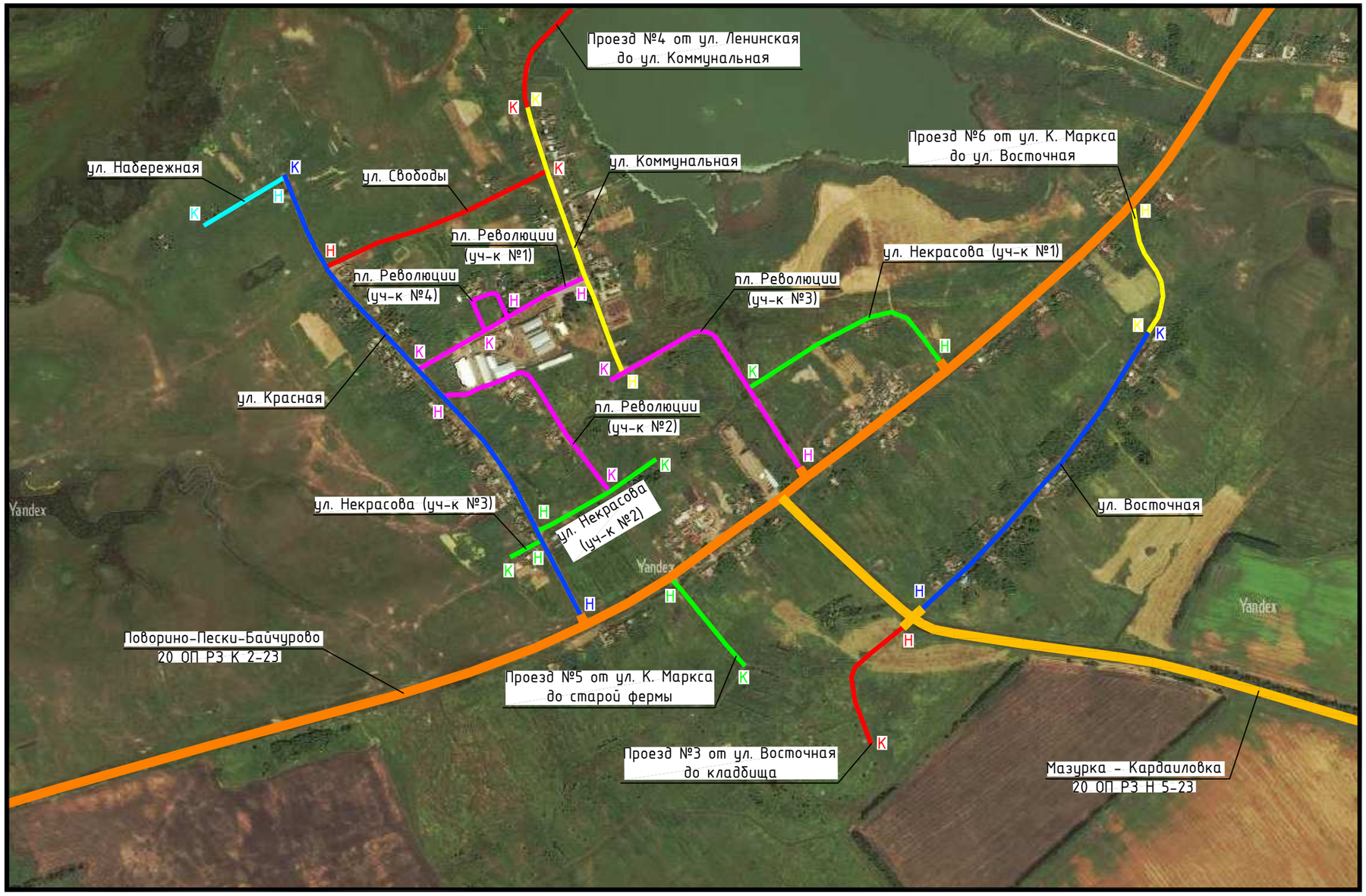

СХЕМА АВТОМОБИЛЬНЫХ ДОРОГ
с. Мазурка

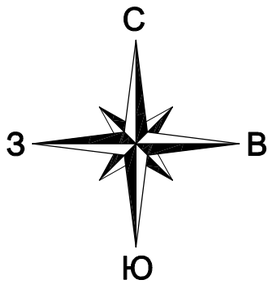

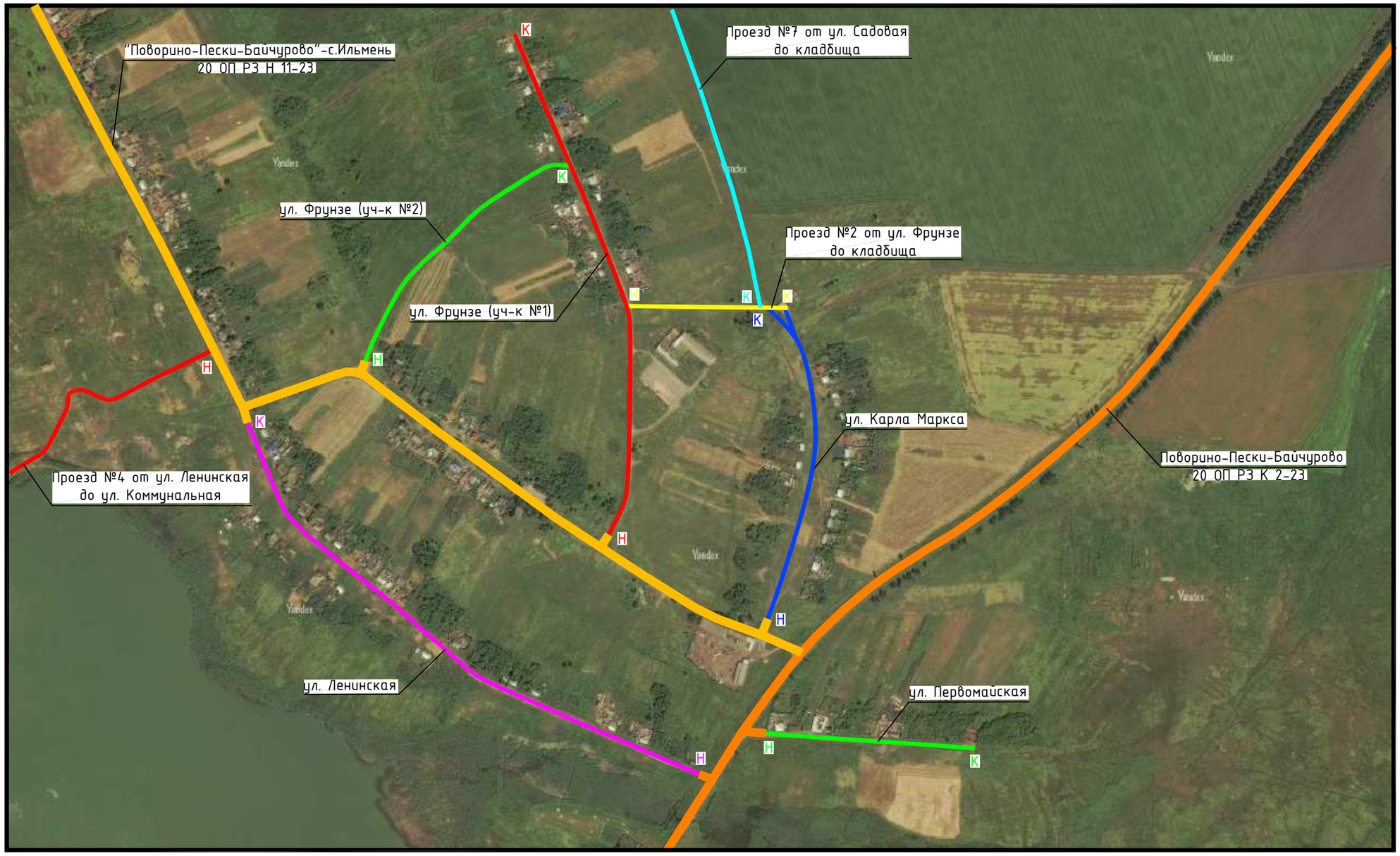

СХЕМА АВТОМОБИЛЬНЫХ ДОРОГ
с. Мазурка, с. Ильмень

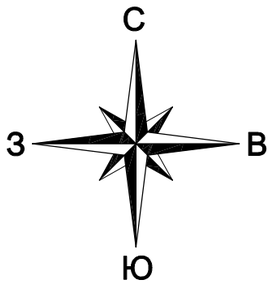

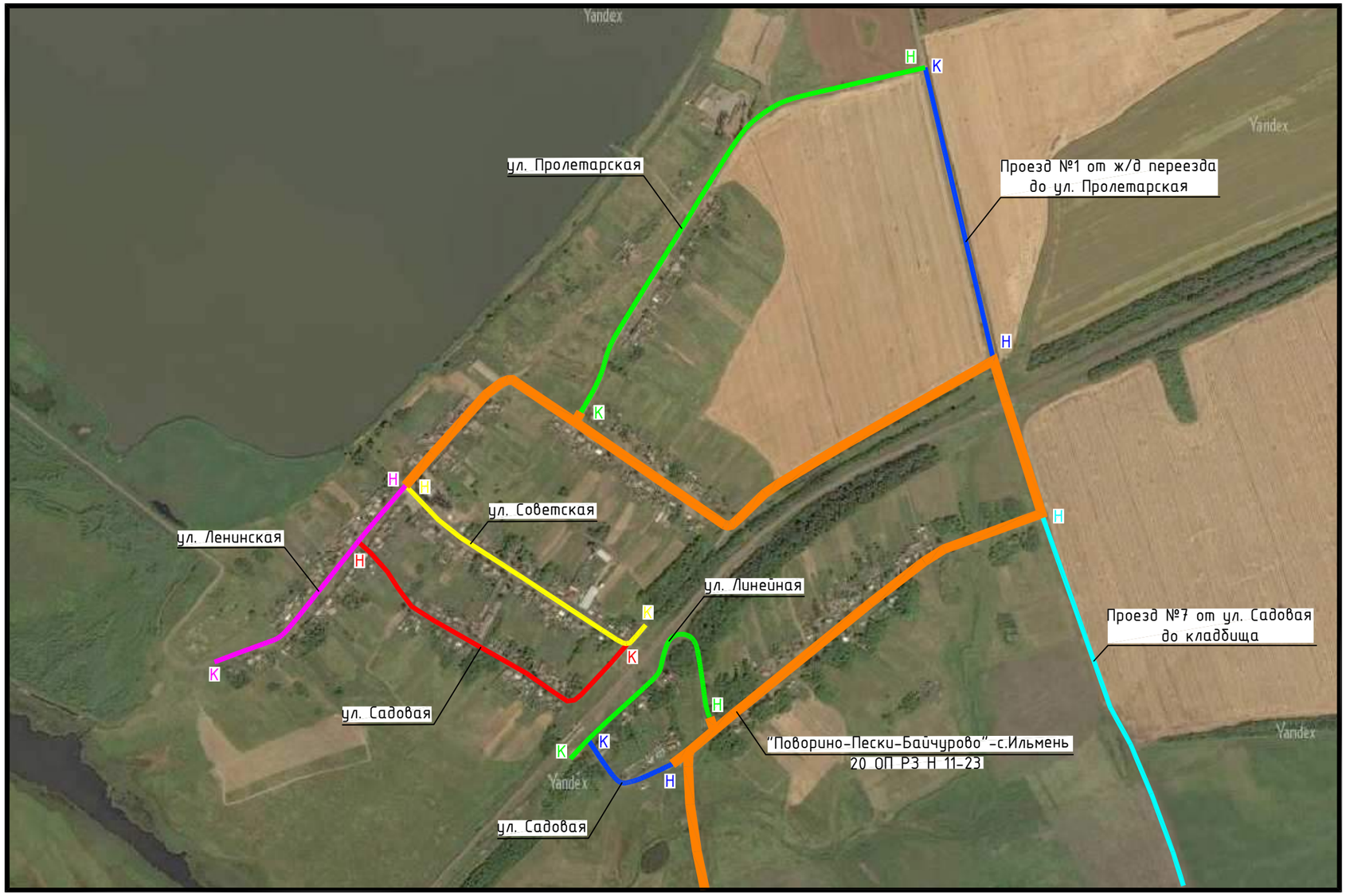

СХЕМА АВТОМОБИЛЬНОЙ ДОРОГИ
с. Мазурка, ул. Степана Разина

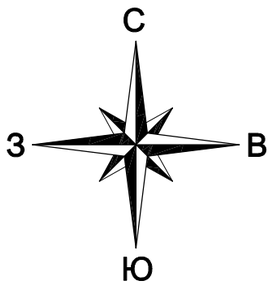

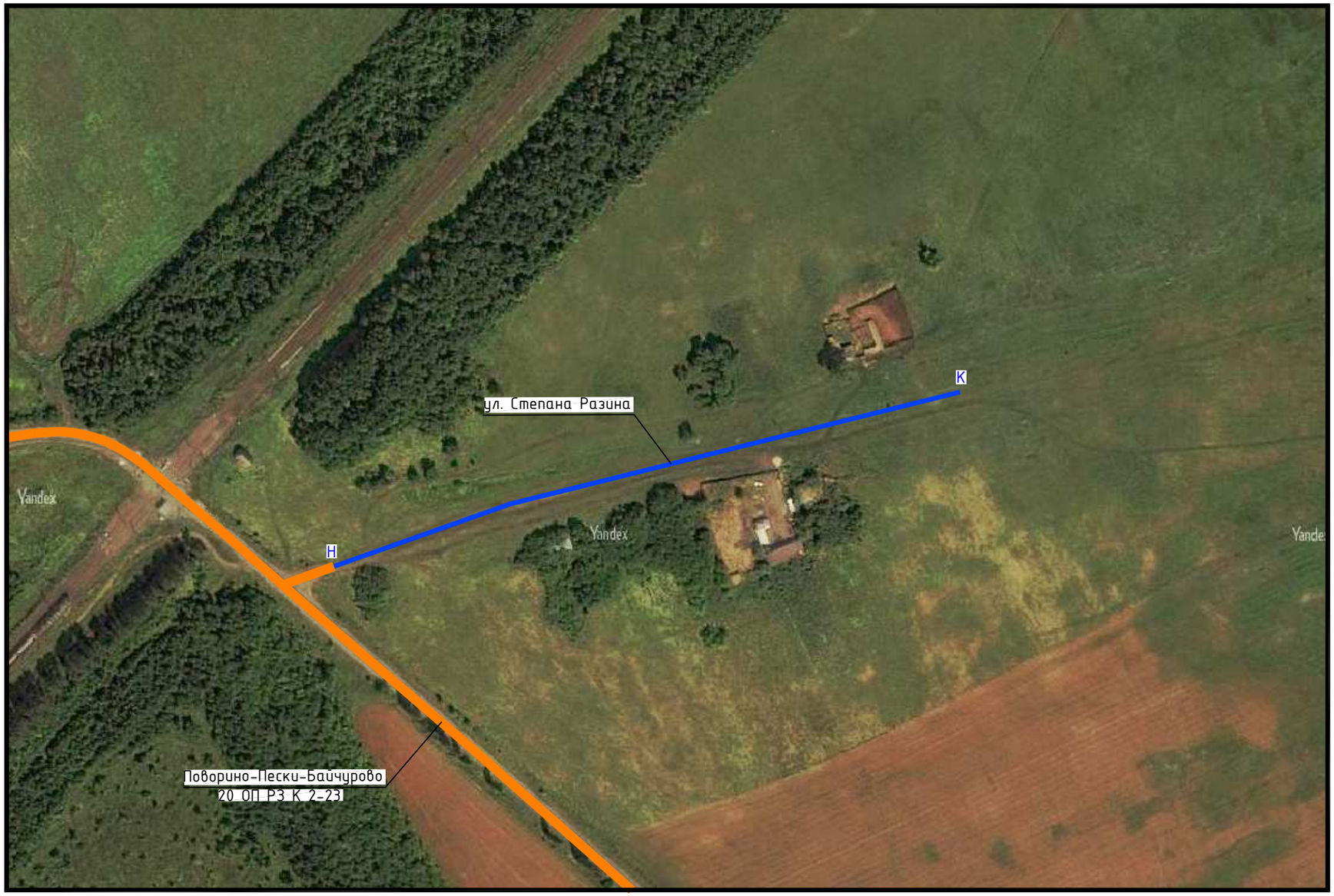

5. Автомобильные дороги (улицы)

5.1. с. Мазурка, ул. Карла Маркса

Начало: км 0+014 (шир. 51.283389; дол. 42.583902)
Конец: подъезд к кладбищу №1 (шир. 51.288434; дол. 42.583886)

М 1:1500

с. Мазурка, ул. Карла Маркса

Разметка на участке:
нет

Административный район	Мазурское сел. пос.
Элементы дороги в продольном профиле	
Кривые в плане	351 R=124м 400
Тротуары слева	
Дорожные ограждения и направляющие устройства слева	
Дорожные ограждения и направляющие устройства по оси	
Горизонтальная дорожная разметка слева	
Видимость автомобиля в обратном направлении	

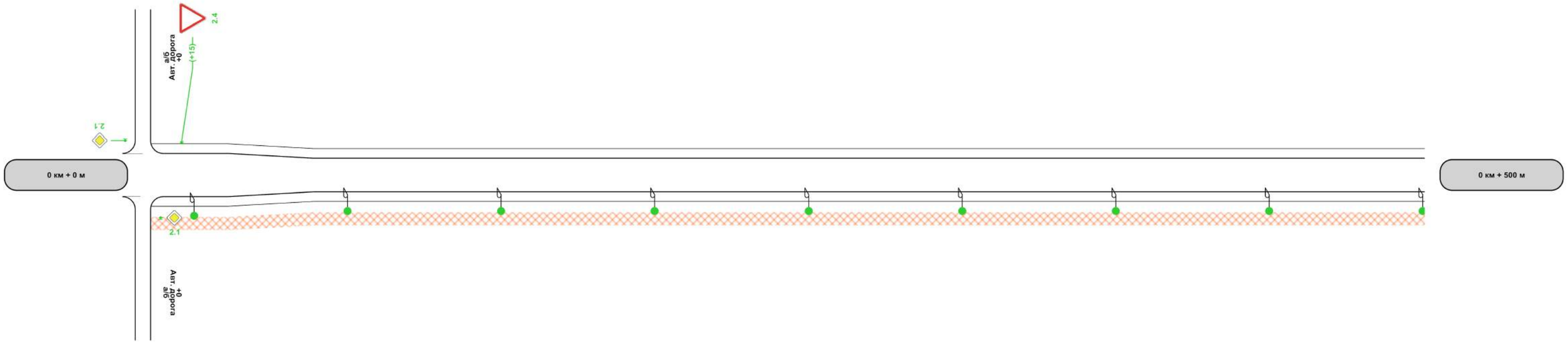

Характеристики проезжей части	4,50	14 1,00-4,50-1,00	50	1,00-3,50-1,00
Видимость автомобиля в прямом направлении				
Горизонтальная дорожная разметка справа				
Дорожные ограждения и направляющие устройства справа				
Тротуары справа		н/д: ширина 1,5м, а/б, 3 - 500		

500м

Разметка на участке:
нет

Административный район	Мазурское сел. пос.
Элементы дороги в продольном профиле	
Кривые в плане	577 R=17м 590
Тротуары слева	
Дорожные ограждения и направляющие устройства слева	
Дорожные ограждения и направляющие устройства по оси	
Горизонтальная дорожная разметка слева	
Видимость автомобиля в обратном направлении	

0 км + 500 м

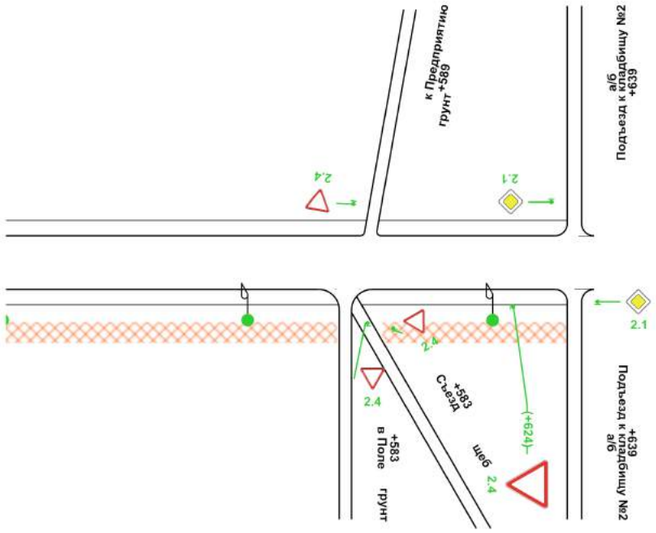

1 км + 0 м

Характеристики проезжей части	1,00-3,50-1,00		
Видимость автомобиля в прямом направлении			
Горизонтальная дорожная разметка справа			
Дорожные ограждения и направляющие устройства справа			
Тротуары справа	н/д: ширина 1,5м, а/б, 500 - 581		н/д: ширина 1,5м, а/б, 592 - 637

Ведомость характеристик проезжей части

Дорога: с. Мазурка, ул. Карла Маркса
Участок: 0,000 - 0,639 км.

№ п/п	Начало участка, км+м	Конец участка, км+м	Проезжая часть				Разделительная полоса				
			Ширина проезжей части	Ширина с укр. полосой	Тип покрытия	Площадь покрытия, м2	Полная ширина, м	Тип укрепления, м			
								а/б	Щебнем и гравием	Засевом трав	Не укреплено
1	2	3	4	5	6	7	8	9	10	11	12
1	0+000	0+050	4,50	4,50	Асфальтобетон	225,00					
2	0+050	0+639	3,50	3,50	Щебень	2061,50					
Итого:						**2286,50**					

Ведомость размещения дорожных знаков

Дорога: с. Мазурка, ул. Карла Маркса
Участок: 0,000 - 0,639 км.

№ п/п	Номер знака по ГОСТ Р 52290-2004	Наименование знака	Типоразмер знака	Площадь знаков, м2 (для знаков индивидуального проектирования)	Адрес, км + м	Установлено / требуется установить или демонтировать	Количество	Месторасположение
1	2	3	4	5	6	7	8	9
		Знаки приоритета						
1	2.4	Уступите дорогу	1		0+015	Требуется установить	1	слева
2	2.4	Уступите дорогу	1		0+583	Требуется установить	2	справа на съезде
3	2.4	Уступите дорогу	1		0+589	Требуется установить	1	слева на съезде
4	2.4	Уступите дорогу	1		0+624	Требуется установить	1	справа
		Итого установлено:						
		Итого перенести:						
		Итого демонтировать:						
		Итого требуется установить:					**5**	
		Итого:					**5**	
		Всего установлено:						
		Всего перенести:						
		Всего демонтировать:						
		Всего требуется установить:					**5**	
		Всего:					**5**	

Ведомость размещения искусственного освещения

Дорога: с. Мазурка, ул. Карла Маркса
Участок: 0,000 - 0,639 км.

№ п/п	Начало участка, км+м	Конец участка, км+м	Объект установки	Количество опор / светильников	Протяженность, м		Расположение
					Проектируемые в соответствии с нормативными документами, м	Фактически установленные, м	
1	**2**	**3**	**4**	**5**	**6**	**7**	**8**
1	0+020	0+619		11/11	599	0	Справа
Итого:				**11/11**	**599**	**0**	

Ведомость размещения пешеходных дорожек (тротуаров)

Дорога: с. Мазурка, ул. Карла Маркса
Участок: 0,000 - 0,639 км.

№	Начало участка, км+м	Конец участка, км+м	Объект установки	Расположение	Протяженность, м	
					Проектируемые в соответствии с нормативными документами, м	Фактически установленные, м
1	**2**	**3**	**4**	**5**	**6**	**7**
1	0+003	0+581		Справа	578	
2	0+592	0+637		Справа	45	
Итого:					**623**	**0**

5.2. с. Мазурка, ул. Красная

Начало: км 0+021 (шир. 51.269563; дол. 42.560629)

Конец: ул. Набережная (шир. 51.279202; дол. 42.550199)

М 1:1500

с. Мазурка, ул. Красная

Разметка на участке:
1.1 : 77,00 м
1.5 : 254,00 м
1.6 : 150,00 м
1.7 : 14,00 м

Административный район	Мазурское сел. пос.
Элементы дороги в продольном профиле	
Кривые в плане	
Тротуары слева	н/д: ширина 1,5м, а/б, 3 - 226 ; н/д: ширина 1,5м, а/б, 230 - 500
Дорожные ограждения и направляющие устройства слева	Этр., Пластмасса, 11-31
Дорожные ограждения и направляющие устройства по оси	
Горизонтальная дорожная разметка слева	
Видимость автомобиля в обратном направлении	

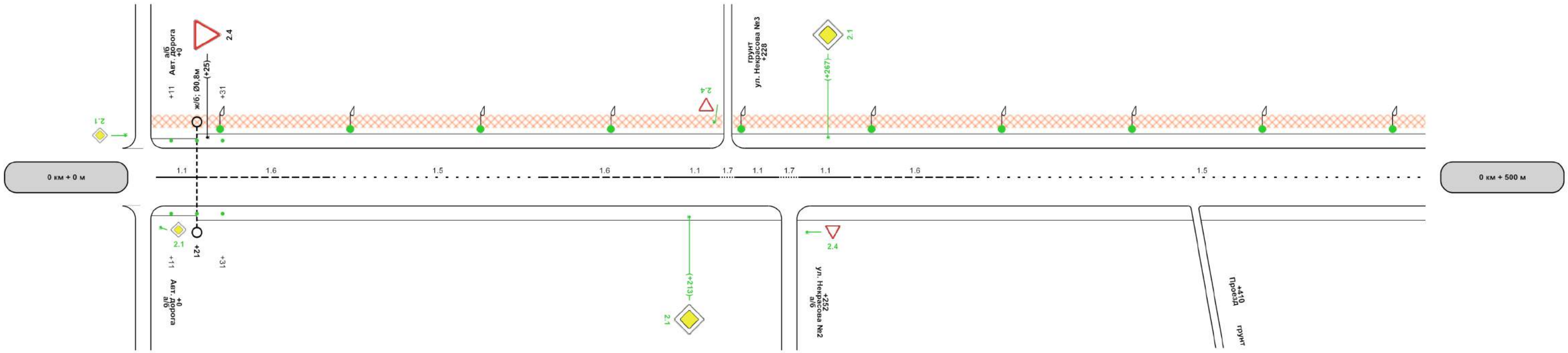

Характеристики проезжей части	6,00	12	1,50-6,00-1,50									
Видимость автомобиля в прямом направлении												
осевая	1.1 5 - 25	1.6 25 - 75	1.5 75 - 155	1.6 155 - 205	1.1 205 - 225	1.7 225 - 231	1.1 231 - 248	1.7 248 - 256	1.1 256 - 276	1.6 276 - 326	1.5 326 - 500	
Дорожные ограждения и направляющие устройства справа	Этр., Пластмасса, 11-31											
Тротуары справа												

500м

М 1:1500

с. Мазурка, ул. Красная

Административный район	Мазурское сел. пос.
Элементы дороги в продольном профиле	
Кривые в плане	
Тротуары слева	н/д: ширина 1,5м, а/б, 500 - 1000
Дорожные ограждения и направляющие устройства слева	Этр., Пластмасса, 580 - 600
Дорожные ограждения и направляющие устройства по оси	
Горизонтальная дорожная разметка слева	
Видимость автомобиля в обратном направлении	

Разметка на участке:
1.1 : 122,00 м
1.5 : 264,00 м
1.6 : 100,00 м
1.7 : 10,00 м

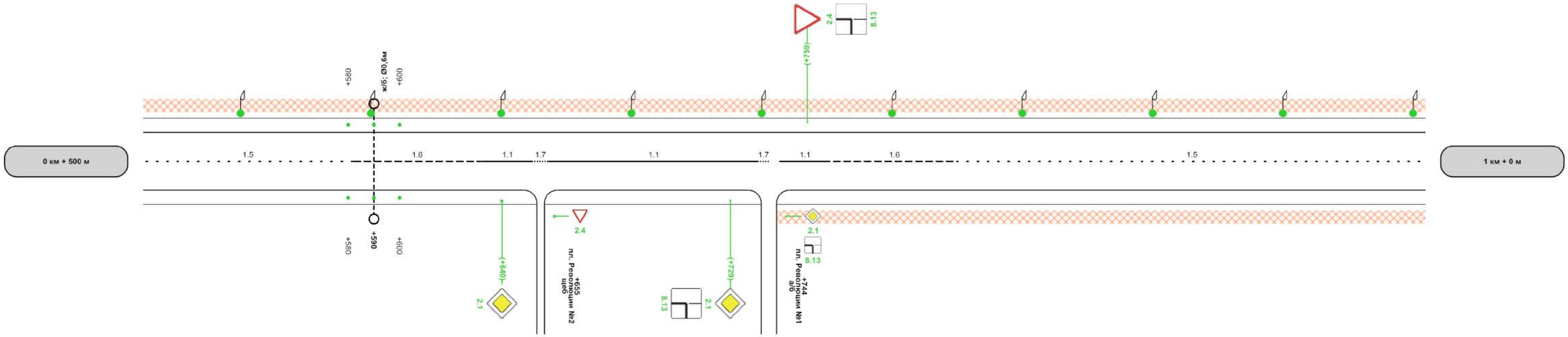

Характеристики проезжей части	1,50-6,00-1,50									
Видимость автомобиля в прямом направлении										
осевая	1.5 500 - 582	1.6 582 - 632	1.1 632 - 652	1.7 652 - 658	1.1 658 - 740	1.7 740 - 744	1.1 748 - 768	1.6 768 - 818	1.5 818 - 1000	
Дорожные ограждения и направляющие устройства справа		Этр., Пластмасса, 580 - 600								
Тротуары справа							н/д: ширина 1,5м, а/б, 747 - 1000			

500м

М 1:1500

с. Мазурка, ул. Красная

Административный район	Мазурское сел. пос.
Элементы дороги в продольном профиле	
Кривые в плане	
Тротуары слева	н/д: ширина 1,5м, а/б, 0 - 316
Дорожные ограждения и направляющие устройства слева	Этр., Пластмасса, 220 - 240
Дорожные ограждения и направляющие устройства по оси	
Горизонтальная дорожная разметка слева	
Видимость автомобиля в обратном направлении	

Разметка на участке:
1.1 : 60,00 м
1.5 : 99,00 м
1.6 : 150,00 м
1.7 : 6,00 м

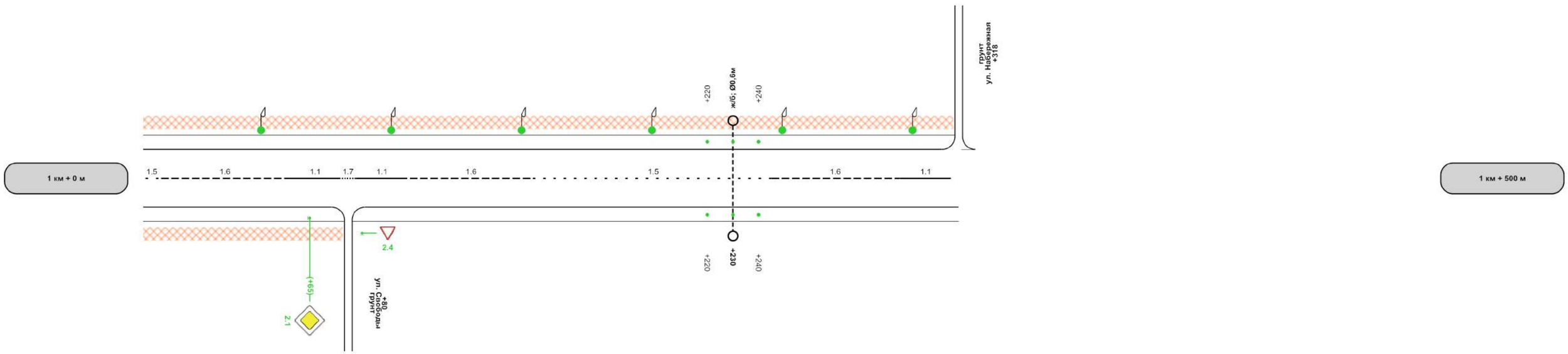

Характеристики проезжей части	1,50-6,00-1,50								
Видимость автомобиля в прямом направлении									
осевая	1.5 0 - 7	1.6 7 - 57	1.1 57 - 77	1.7 77 83	1.1 83 - 103	1.6 103 - 153	1.5 153 - 245	1.6 245 - 295	1.1 295 - 315
Дорожные ограждения и направляющие устройства справа	Этр., Пластмасса, 220 - 240								
Тротуары справа	н/д: ширина 1,5м, а/б, 0 - 78								

500м

Ведомость характеристик проезжей части

Дорога: с. Мазурка, ул. Красная
Участок: 0,000 - 1,318 км.

№ п/п	Начало участка, км+м	Конец участка, км+м	Проезжая часть				Разделительная полоса				
			Ширина проезжей части	Ширина с укр. полосой	Тип покрытия	Площадь покрытия, м2	Полная ширина, м	Тип укрепления, м			
								а/б	Щебнем и гравием	Засевом трав	Не укреплено
1	2	3	4	5	6	7	8	9	10	11	12
1	0+000	1+318	6,00	6,00	Асфальтобетон	7908,00					
Итого:						**7908,00**					

Ведомость дорожной разметки (горизонтальной)

Дорога: с. Мазурка, ул. Красная
Участок: 0,000 - 1,318 км.

№ км	1.1(м)(бел)	1.5(м)(бел)	1.6(м)(бел)	1.7(м)(бел)	ИТОГО, м2(бел)	ИТОГО, м2(жел)	ВСЕГО, м2
коэф.привед. к 1.1	1.000	0.250	0.750	0.500			
Ширина, м	0.10	0.10	0.10	0.10			
1	2	3	4	5	6	7	8
0 - 1	199,000	518,000	250,000	24,000	**52,800**	**0,000**	**52,800**
1 - 2	60,000	99,000	150,000	6,000	**20,025**	**0,000**	**20,025**
ИТОГО	**259,000**	**617,000**	**400,000**	**30,000**	**72,825**	**0,000**	**72,825**
ЛИН.КМ	**0,259**	**0,617**	**0,400**	**0,030**			
ПРИВЕД.КМ	**0,259**	**0,154**	**0,300**	**0,015**			
ПЛОЩАДЬ	**25,900**	**15,425**	**30,000**	**1,500**	**72,825**	**0,000**	**72,825**

Ведомость размещения дорожных знаков

Дорога: с. Мазурка, ул. Красная
Участок: 0,000 - 1,318 км.

№ п/п	Номер знака по ГОСТ Р 52290-2004	Наименование знака	Типоразмер знака	Площадь знаков, м2 (для знаков индивидуального проектирования)	Адрес, км + м	Установлено / требуется установить или демонтировать	Количество	Месторасположение
1	2	3	4	5	6	7	8	9
		Знаки приоритета						
1	2.1	Главная дорога	1		0+213	Требуется установить	1	справа
2	2.1	Главная дорога	1		0+267	Требуется установить	1	слева
3	2.1	Главная дорога	1		0+640	Требуется установить	1	справа
4	2.1	Главная дорога	1		0+729	Требуется установить	1	справа
5	2.1	Главная дорога	1		1+065	Требуется установить	1	справа
6	2.4	Уступите дорогу	1		0+025	Установлено	1	слева
7	2.4	Уступите дорогу	1		0+759	Требуется установить	1	слева
		Итого установлено:					**1**	
		Итого перенести:						

		Итого демонтировать:						
		Итого требуется установить:					**6**	
		Итого:					**7**	
		Знаки дополнительной информации(таблички)						
8	8.13	Направление главной дороги	1		0+729	Требуется установить	1	справа
9	8.13	Направление главной дороги	1		0+759	Требуется установить	1	слева
		Итого установлено:						
		Итого перенести:						
		Итого демонтировать:						
		Итого требуется установить:					**2**	
		Итого:					**2**	
		Всего установлено:					**1**	
		Всего перенести:						
		Всего демонтировать:						
		Всего требуется установить:					**8**	
		Всего:					**9**	

Ведомость размещения сигнальных столбиков

Дорога: с. Мазурка, ул. Красная
Участок: 0,000 - 1,318 км.

№ п/п	Начало участка, км+м	Конец участка, км+м	Проектируемые в соответствии с нормативными документами, м/шт	Фактически установленные, м/шт	Демонтировать, м/шт	Расположение	Материал	Зона расположения
1	**2**	**3**	**4**	**5**	**6**	**7**	**8**	**9**
1	0+011	0+031	20/3			Слева	Пластмасса	Водопропускная труба
2	0+011	0+031	20/3			Справа	Пластмасса	Водопропускная труба
3	0+580	0+600	20/3			Слева	Пластмасса	Водопропускная труба
4	0+580	0+600	20/3			Справа	Пластмасса	Водопропускная труба
5	1+220	1+240	20/3			Слева	Пластмасса	Водопропускная труба
6	1+220	1+240	20/3			Справа	Пластмасса	Водопропускная труба
Итого:			**120/18**					

Ведомость размещения искусственного освещения

Дорога: с. Мазурка, ул. Красная
Участок: 0,000 - 1,318 км.

№ п/п	Начало участка, км+м	Конец участка, км+м	Объект установки	Количество опор / светильников	Протяженность, м		Расположение
					Проектируемые в соответствии с нормативными документами, м	Фактически установленные, м	
1	**2**	**3**	**4**	**5**	**6**	**7**	**8**
1	0+030	1+300		26/26	1270	0	Слева
Итого:				**26/26**	**1270**	**0**	

Ведомость размещения пешеходных дорожек (тротуаров)

Дорога: с. Мазурка, ул. Красная
Участок: 0,000 - 1,318 км.

№	Начало участка, км+м	Конец участка, км+м	Объект установки	Расположение	Протяженность, м	
					Проектируемые в соответствии с нормативными документами, м	Фактически установленные, м
1	**2**	**3**	**4**	**5**	**6**	**7**
1	0+003	0+226	Автомобильная дорога	Слева	223	
2	0+230	1+316	Автомобильная дорога	Слева	1086	
3	0+747	1+078	Автомобильная дорога	Справа	331	
Итого:					**1640**	**0**

5.3. с. Мазурка, ул. Набережная

Начало: ул. Красная (шир. 51.279202; дол. 42.550199)

Конец: км 0+340 (шир. 51.277498; дол. 42.546195)

М 1:1500

с. Мазурка, ул. Набережная

Разметка на участке:
нет

Административный район	Мазурское сел. пос.
Элементы дороги в продольном профиле	
Кривые в плане	
Тротуары слева	
Дорожные ограждения и направляющие устройства слева	
Дорожные ограждения и направляющие устройства по оси	
Горизонтальная дорожная разметка слева	
Видимость автомобиля в обратном направлении	

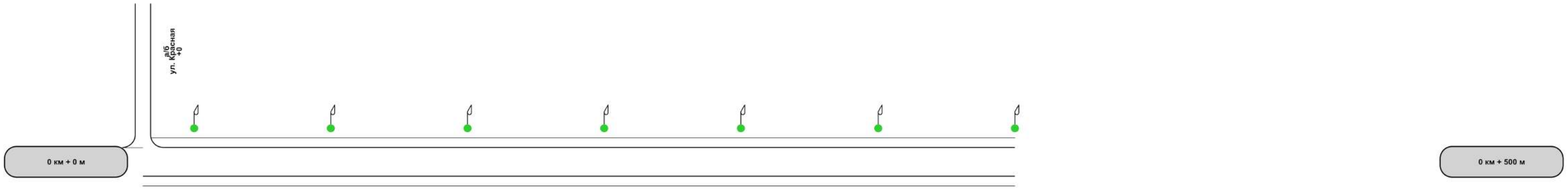

Характеристики проезжей части	3,00
Видимость автомобиля в прямом направлении	
Горизонтальная дорожная разметка справа	
Дорожные ограждения и направляющие устройства справа	
Тротуары справа	

500м

Ведомость характеристик проезжей части

Дорога: с. Мазурка, ул. Набережная
Участок: 0,000 - 0,340 км.

№ п/п	Начало участка, км+м	Конец участка, км+м	Проезжая часть				Разделительная полоса				
			Ширина проезжей части	Ширина с укр. полосой	Тип покрытия	Площадь покрытия, м2	Полная ширина, м	Тип укрепления, м			
								а/б	Щебнем и гравием	Засевом трав	Не укреплено
1	**2**	**3**	**4**	**5**	**6**	**7**	**8**	**9**	**10**	**11**	**12**
1	0+000	0+340	3,00	3,00	Грунтовое естественное	1020,00					
Итого:						**1020,00**					

Ведомость размещения искусственного освещения

Дорога: с. Мазурка, ул. Набережная
Участок: 0,000 - 0,340 км.

№ п/п	Начало участка, км+м	Конец участка, км+м	Объект установки	Количество опор / светильников	Протяженность, м		Расположение
					Проектируемые в соответствии с нормативными документами, м	Фактически установленные, м	
1	**2**	**3**	**4**	**5**	**6**	**7**	**8**
1	0+020	0+340		7/7	320	0	Слева
Итого:				**7/7**	**320**	**0**	

5.4. с. Мазурка, ул. Коммунальная

Начало: пл. Революции №3 (шир. 51.274922; дол. 42.562077)

Конец: км 0+700 (шир. 51.280798; дол. 42.558679)

М 1:1500

с. Мазурка, ул. Коммунальная

Административный район	Мазурское сел. пос.
Элементы дороги в продольном профиле	
Кривые в плане	
Тротуары слева	
Дорожные ограждения и направляющие устройства слева	Згр.; Пластмасса, 38 - 58
Дорожные ограждения и направляющие устройства по оси	
Горизонтальная дорожная разметка слева	
Видимость автомобиля в обратном направлении	

Разметка на участке:
1.1 : 160,00 м
1.6 : 59,00 м
1.7 : 9,00 м
1.14.1 : 12,00 м
1.25 : 12,00 м

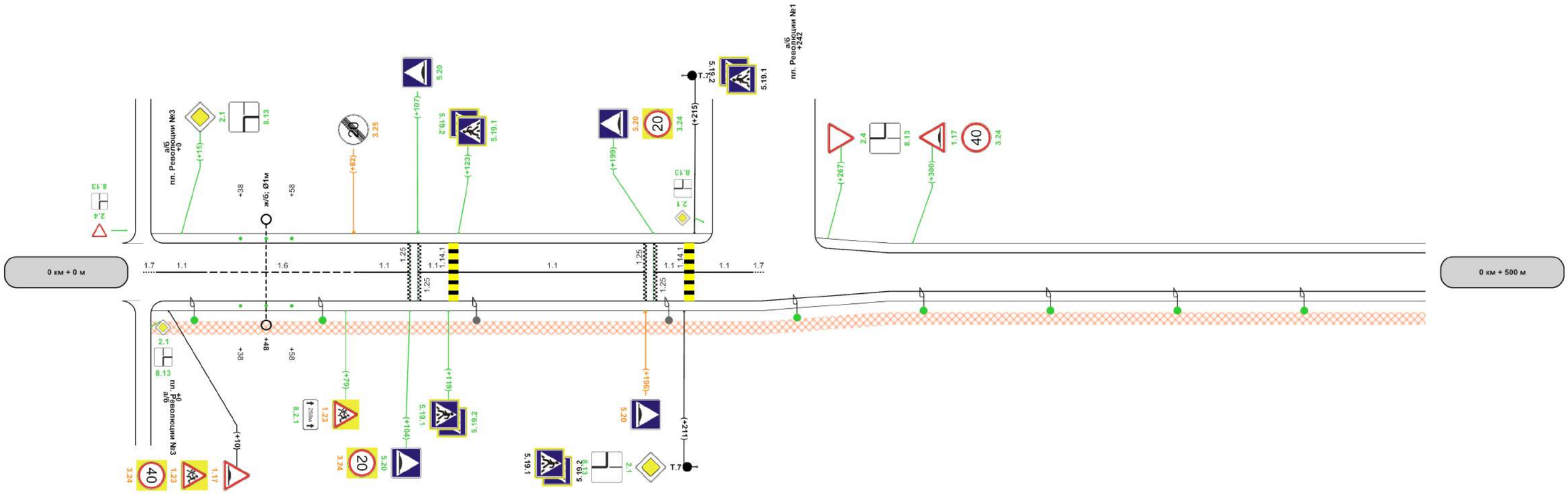

ШКОЛА

Характеристики проезжей части	0	1,00-6,00-1,00											266	1,00-4,00-1,00
Видимость автомобиля в прямом направлении														
осевая	1.7 0 - 5	1.1 5 - 25	1.6 25 - 84	1.1 84 - 104	1.1 107 - 119	1.1 123 - 196	1.1 199 - 211	1.1 215 - 238	1.7 238 - 242					
Дорожные ограждения и направляющие устройства справа			Згр.; Пластмасса, 38 - 58											
Тротуары справа		н/д: ширина 1,5м, а/б, 3 - 500												

М 1:1500

с. Мазурка, ул. Коммунальная

Разметка на участке:
нет

Административный район	Мазурское сел. пос.
Элементы дороги в продольном профиле	
Кривые в плане	
Тротуары слева	
Дорожные ограждения и направляющие устройства слева	
Дорожные ограждения и направляющие устройства по оси	
Горизонтальная дорожная разметка слева	
Видимость автомобиля в обратном направлении	

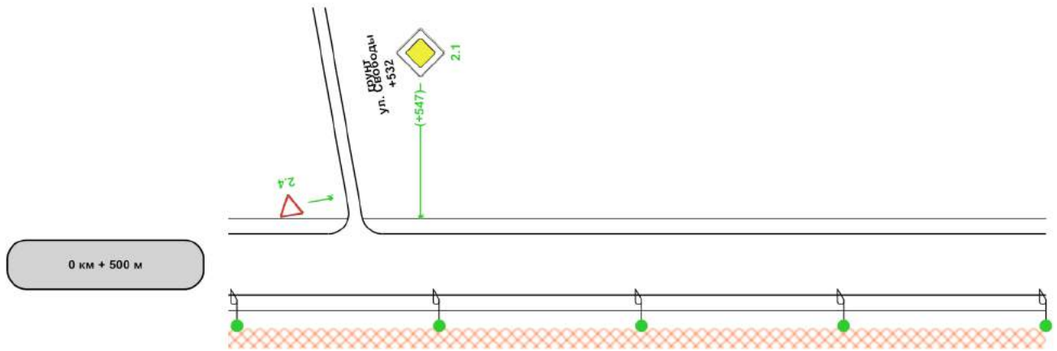

Характеристики проезжей части	1,00-4,00-1,00
Видимость автомобиля в прямом направлении	
Горизонтальная дорожная разметка справа	
Дорожные ограждения и направляющие устройства справа	
Тротуары справа	н/д: ширина 1,5м, а/б, 500 - 700

500м

Ведомость характеристик проезжей части

Дорога: с. Мазурка, ул. Коммунальная
Участок: 0,000 - 0,700 км.

№ п/п	Начало участка, км+м	Конец участка, км+м	Проезжая часть				Разделительная полоса				
			Ширина проезжей части	Ширина с укр. полосой	Тип покрытия	Площадь покрытия, м2	Полная ширина, м	Тип укрепления, м			
								а/б	Щебнем и гравием	Засевом трав	Не укреплено
1	2	3	4	5	6	7	8	9	10	11	12
1	0+000	0+266	6,00	6,00	Асфальтобетон	1596,00					
2	0+266	0+700	4,00	4,00	Щебень	1736,00					
Итого:						**3332,00**					

Ведомость дорожной разметки (горизонтальной)

Дорога: с. Мазурка, ул. Коммунальная
Участок: 0,000 - 0,700 км.

№ км	1.1(м)(бел)	1.6(м)(бел)	1.7(м)(бел)	1.14.1(м)(бел)	1.14.1(м)(жел)	1.25(м)(бел)	ИТОГО, м2(бел)	ИТОГО, м2(жел)	ВСЕГО, м2
коэф.привед. к 1.1	**1.000**	**0.750**	**0.500**	**16.000**	**16.000**	**0.160**			
Ширина, м	**0.10**	**0.10**	**0.10**	**4.00**	**4.00**	**0.40**			
1	**2**	**3**	**4**	**5**	**6**	**7**	**8**	**9**	**10**
0 - 1	160,000	59,000	9,000	12,000	12,000	12,000	**40,267**	**19,200**	**59,467**
ИТОГО	**160,000**	**59,000**	**9,000**	**12,000**	**12,000**	**12,000**	**40,267**	**19,200**	**59,467**
ЛИН.КМ	**0,160**	**0,059**	**0,009**	**0,012**	**0,012**	**0,012**			
ПРИВЕД.КМ	**0,160**	**0,044**	**0,005**	**0,192**	**0,192**	**0,002**			
ПЛОЩАДЬ	**16,000**	**4,425**	**0,450**	**19,200**	**19,200**	**0,192**	**40,267**	**19,200**	**59,467**

Ведомость размещения дорожных знаков

Дорога: с. Мазурка, ул. Коммунальная
Участок: 0,000 - 0,700 км.

№ п/п	Номер знака по ГОСТ Р 52290-2004	Наименование знака	Типоразмер знака	Площадь знаков, м2 (для знаков индивидуального проектирования)	Адрес, км + м	Установлено / требуется установить или демонтировать	Количество	Месторасположение
1	**2**	**3**	**4**	**5**	**6**	**7**	**8**	**9**
		Предупреждающие знаки						
1	1.17	Искусственная неровность	1		0+010	Перенесенный	1	справа
2	1.17	Искусственная неровность	1		0+109	Перенести	1	справа
3	1.17	Искусственная неровность	1		0+300	Требуется установить	1	слева
4	1.23	Дети	1		0+010	Перенесенный	1	справа
5	1.23	Дети	1		0+079	Перенесенный	1	справа
6	1.23	Дети	1		0+080	Перенести	1	справа

7	1.23	Дети	1		0+135	Перенести	1	справа
		Итого установлено:						
		Итого перенести:					**3**	
		Итого демонтировать:						
		Итого требуется установить:					**1**	
		Итого:					**4**	
		Знаки приоритета						
8	2.1	Главная дорога	1		0+015	Требуется установить	1	слева
9	2.1	Главная дорога	1		0+211	Требуется установить	1	справа
10	2.1	Главная дорога	1		0+547	Требуется установить	1	слева
11	2.4	Уступите дорогу	1		0+267	Требуется установить	1	слева
		Итого установлено:						
		Итого перенести:						
		Итого демонтировать:						
		Итого требуется установить:					**4**	
		Итого:					**4**	
		Запрещающие знаки						
12	3.24	Ограничение максимальной скорости	1		0+010	Перенесенный	1	справа
13	3.24	Ограничение максимальной скорости	1		0+050	Перенести	1	справа
14	3.24	Ограничение максимальной скорости	1		0+104	Перенесенный	1	справа
15	3.24	Ограничение максимальной скорости	1		0+109	Перенести	1	справа
16	3.24	Ограничение максимальной скорости	1		0+199	Требуется установить	1	слева
17	3.24	Ограничение максимальной скорости	1		0+300	Требуется установить	1	слева
18	3.25	Конец зоны ограничения максимальной скорости	1		0+082	Перенесенный	1	слева
19	3.25	Конец зоны ограничения максимальной скорости	1		0+110	Перенести	1	слева
		Итого установлено:						
		Итого перенести:					**3**	
		Итого демонтировать:						
		Итого требуется установить:					**2**	
		Итого:					**5**	
		Знаки особых предписаний						
20	5.19.1	Пешеходный переход	1		0+119	Требуется установить	1	справа
21	5.19.1	Пешеходный переход	1		0+123	Требуется установить	1	слева
22	5.19.1	Пешеходный переход	1		0+211	Установлено	1	справа
23	5.19.1	Пешеходный переход	1		0+215	Установлено	1	слева
24	5.19.2	Пешеходный переход	1		0+119	Требуется установить	1	справа
25	5.19.2	Пешеходный переход	1		0+123	Требуется установить	1	слева
26	5.19.2	Пешеходный переход	1		0+211	Установлено	1	справа
27	5.19.2	Пешеходный переход	1		0+215	Установлено	1	слева
28	5.20	Искусственная неровность	1		0+104	Требуется установить	1	справа

29	5.20	Искусственная неровность	1		0+107	Требуется установить	1	слева
30	5.20	Искусственная неровность	1		0+185	Перенести	1	справа
31	5.20	Искусственная неровность	1		0+196	Перенесенный	1	справа
32	5.20	Искусственная неровность	1		0+199	Перенесенный	1	слева
33	5.20	Искусственная неровность	1		0+225	Перенести	1	справа
		Итого установлено:					**4**	
		Итого перенести:					**2**	
		Итого демонтировать:						
		Итого требуется установить:					**6**	
		Итого:					**12**	
		Знаки дополнительной информации(таблички)						
34	8.2.1	Зона действия	1		0+079	Требуется установить	1	справа
35	8.2.1	Зона действия	1		0+135	Демонтировать	1	справа
36	8.13	Направление главной дороги	1		0+015	Требуется установить	1	слева
37	8.13	Направление главной дороги	1		0+211	Требуется установить	1	справа
38	8.13	Направление главной дороги	1		0+267	Требуется установить	1	слева
		Итого установлено:						
		Итого перенести:						
		Итого демонтировать:					**1**	
		Итого требуется установить:					**4**	
		Итого:					**4**	
		Всего установлено:					**4**	
		Всего перенести:					**8**	
		Всего демонтировать:					**1**	
		Всего требуется установить:					**17**	
		Всего:					**29**	

Ведомость размещения сигнальных столбиков

Дорога: с. Мазурка, ул. Коммунальная
Участок: 0,000 - 0,700 км.

№ п/п	Начало участка, км+м	Конец участка, км+м	Проектируемые в соответствии с нормативными документами, м/шт	Фактически установленные, м/шт	Демонтировать, м/шт	Расположение	Материал	Зона расположения
1	**2**	**3**	**4**	**5**	**6**	**7**	**8**	**9**
1	0+038	0+058	20/3			Слева	Пластмасса	Водопропускная труба
2	0+038	0+058	20/3			Справа	Пластмасса	Водопропускная труба
Итого:			**40/6**					

Ведомость размещения искусственного освещения

Дорога: с. Мазурка, ул. Коммунальная
Участок: 0,000 - 0,700 км.

№ п/п	Начало участка, км+м	Конец участка, км+м	Объект установки	Количество опор / светильников	Протяженность, м		Расположение
					Проектируемые в соответствии с нормативными документами, м	Фактически установленные, м	
1	**2**	**3**	**4**	**5**	**6**	**7**	**8**
1	0+020	0+070		2/2	50	0	Справа
2	0+130	0+205		2/2	0	75	Справа
3	0+255	0+700		10/10	445	0	Справа
Итого:				**14/14**	**495**	**75**	

Ведомость наличия светофорных объектов

Дорога: с. Мазурка, ул. Коммунальная
Участок: 0,000 - 0,700 км.

№ п/п	Адрес, км + м	Объект	Количество светофоров на объекте		Год установки	Расположение
			транспортных	пешеходных		
1	**2**	**3**	**4**	**5**	**6**	**7**
1	0+211		1	0	-	Справа
2	0+215		1	0	-	Слева
Итого:			**2**	**0**		

Ведомость размещения пешеходных дорожек (тротуаров)

Дорога: с. Мазурка, ул. Коммунальная
Участок: 0,000 - 0,700 км.

№	Начало участка, км+м	Конец участка, км+м	Объект установки	Расположение	Протяженность, м	
					Проектируемые в соответствии с нормативными документами, м	Фактически установленные, м
1	**2**	**3**	**4**	**5**	**6**	**7**
1	0+003	0+700		Справа	697	
Итого:					**697**	**0**

5.5. с. Мазурка, ул. Некрасова (уч-к №1)

Начало: км 0+009 (шир. 51.274855; дол. 42.572939)

Конец: пл. Революции №3 (шир. 51.274399; дол. 42.566604)

М 1:1500

с. Мазурка, ул. Некрасова (уч-к №1)

Разметка на участке: нет

Административный район	Мазурское сел. пос.
Элементы дороги в продольном профиле	
Кривые в плане	R=25м 18; 68 R=27м 86; 169 R=29м 200
Тротуары слева	н/д: ширина 1,5м, а/б, 3 - 269
Дорожные ограждения и направляющие устройства слева	
Дорожные ограждения и направляющие устройства по оси	
Горизонтальная дорожная разметка слева	
Видимость автомобиля в обратном направлении	

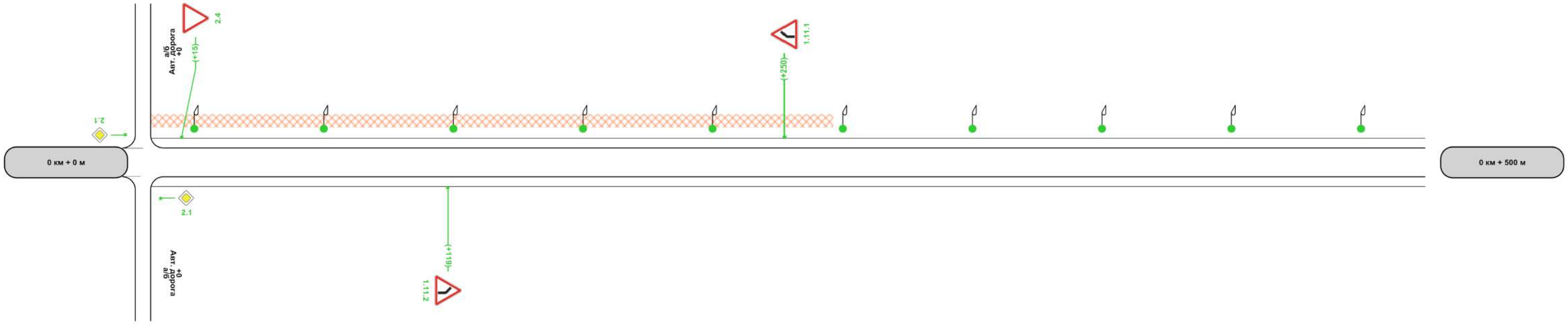

Характеристики проезжей части	6	1,00-3,00-1,00	269	3,00
Видимость автомобиля в прямом направлении				
Горизонтальная дорожная разметка справа				
Дорожные ограждения и направляющие устройства справа				
Тротуары справа				

500м

М 1:1500

с. Мазурка, ул. Некрасова (уч-к №1)

Разметка на участке:
нет

Административный район	Мазурское сел. пос.
Элементы дороги в продольном профиле	
Кривые в плане	
Тротуары слева	
Дорожные ограждения и направляющие устройства слева	
Дорожные ограждения и направляющие устройства по оси	
Горизонтальная дорожная разметка слева	
Видимость автомобиля в обратном направлении	

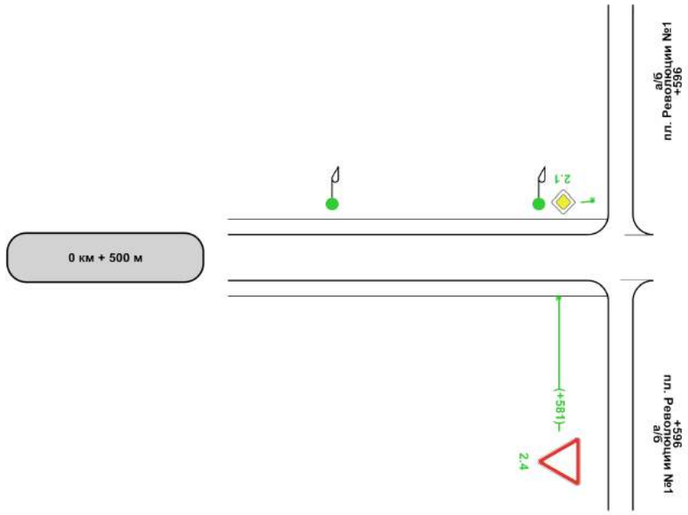

Характеристики проезжей части	3,00
Видимость автомобиля в прямом направлении	
Горизонтальная дорожная разметка справа	
Дорожные ограждения и направляющие устройства справа	
Тротуары справа	

500м

Лист 2

Ведомость характеристик проезжей части

Дорога: с. Мазурка, ул. Некрасова (уч-к №1)
Участок: 0,000 - 0,596 км.

№ п/п	Начало участка, км+м	Конец участка, км+м	Проезжая часть				Разделительная полоса				
			Ширина проезжей части	Ширина с укр. полосой	Тип покрытия	Площадь покрытия, м2	Полная ширина, м	Тип укрепления, м			
								а/б	Щебнем и гравием	Засевом трав	Не укреплено
1	2	3	4	5	6	7	8	9	10	11	12
1	0+009	0+269	3,00	3,00	Щебень	780,00					
2	0+269	0+596	3,00	3,00	Грунтовое естественное	981,00					
Итого:						**1761,00**					

Ведомость размещения дорожных знаков

Дорога: с. Мазурка, ул. Некрасова (уч-к №1)
Участок: 0,000 - 0,596 км.

№ п/п	Номер знака по ГОСТ Р 52290-2004	Наименование знака	Типоразмер знака	Площадь знаков, м2 (для знаков индивидуального проектирования)	Адрес, км + м	Установлено / требуется установить или демонтировать	Количество	Месторасположение
1	2	3	4	5	6	7	8	9
		Предупреждающие знаки						
1	1.11.1	Опасный поворот	1		0+250	Требуется установить	1	слева
2	1.11.2	Опасный поворот	1		0+119	Требуется установить	1	справа
		Итого установлено:						
		Итого перенести:						
		Итого демонтировать:						
		Итого требуется установить:					**2**	
		Итого:					**2**	
		Знаки приоритета						
3	2.4	Уступите дорогу	1		0+015	Требуется установить	1	слева
4	2.4	Уступите дорогу	1		0+581	Требуется установить	1	справа
		Итого установлено:						
		Итого перенести:						
		Итого демонтировать:						
		Итого требуется установить:					**2**	
		Итого:					**2**	
		Всего установлено:						
		Всего перенести:						
		Всего демонтировать:						
		Всего требуется установить:					**4**	
		Всего:					**4**	

Ведомость размещения искусственного освещения

Дорога: с. Мазурка, ул. Некрасова (уч-к №1)
Участок: 0,000 - 0,596 км.

№ п/п	Начало участка, км+м	Конец участка, км+м	Объект установки	Количество опор / светильников	Протяженность, м		Расположение
					Проектируемые в соответствии с нормативными документами, м	Фактически установленные, м	
1	**2**	**3**	**4**	**5**	**6**	**7**	**8**
1	0+020	0+576		12/12	556	0	Слева
Итого:				**12/12**	**556**	**0**	

Ведомость размещения пешеходных дорожек (тротуаров)

Дорога: с. Мазурка, ул. Некрасова (уч-к №1)
Участок: 0,000 - 0,596 км.

№	Начало участка, км+м	Конец участка, км+м	Объект установки	Расположение	Протяженность, м	
					Проектируемые в соответствии с нормативными документами, м	Фактически установленные, м
1	**2**	**3**	**4**	**5**	**6**	**7**
1	0+003	0+269		Слева	266	
Итого:					**266**	**0**

5.6. с. Мазурка, ул. Некрасова (уч-к №2)

Начало: ул. Красная (шир. 51.271431; дол. 42.559094)

Конец: км 0+334 (шир. 51.273007; дол. 42.563151)

М 1:1500

с. Мазурка, ул. Некрасова (уч-к №2)

Разметка на участке:
нет

Административный район	Мазурское сел. пос.
Элементы дороги в продольном профиле	
Кривые в плане	
Тротуары слева	
Дорожные ограждения и направляющие устройства слева	
Дорожные ограждения и направляющие устройства по оси	
Горизонтальная дорожная разметка слева	
Видимость автомобиля в обратном направлении	

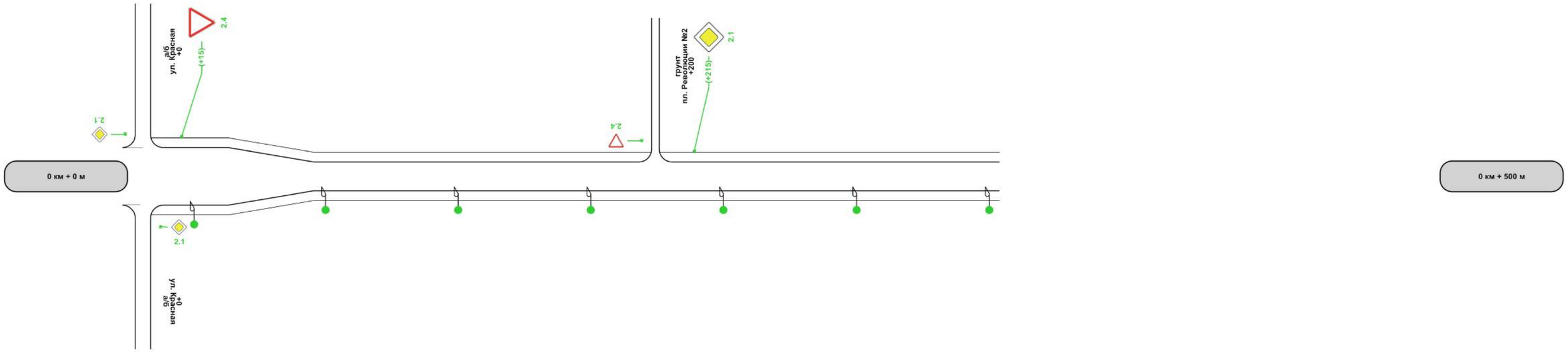

Характеристики проезжей части	0	1,00-6,00-1,00	50	3,00
Видимость автомобиля в прямом направлении				
Горизонтальная дорожная разметка справа				
Дорожные ограждения и направляющие устройства справа				
Тротуары справа				

500м

Ведомость характеристик проезжей части

Дорога: с. Мазурка, ул. Некрасова (уч-к №2)
Участок: 0,000 - 0,334 км.

№ п/п	Начало участка, км+м	Конец участка, км+м	Проезжая часть				Разделительная полоса				
			Ширина проезжей части	Ширина с укр. полосой	Тип покрытия	Площадь покрытия, м2	Полная ширина, м	Тип укрепления, м			
								а/б	Щебнем и гравием	Засевом трав	Не укреплено
1	2	3	4	5	6	7	8	9	10	11	12
1	0+000	0+050	6,00	6,00	Асфальтобетон	300,00					
2	0+050	0+334	3,00	3,00	Грунтовое естественное	852,00					
Итого:						**1152,00**					

Ведомость размещения дорожных знаков

Дорога: с. Мазурка, ул. Некрасова (уч-к №2)
Участок: 0,000 - 0,334 км.

№ п/п	Номер знака по ГОСТ Р 52290-2004	Наименование знака	Типоразмер знака	Площадь знаков, м2 (для знаков индивидуального проектирования)	Адрес, км + м	Установлено / требуется установить или демонтировать	Количество	Месторасположение
1	2	3	4	5	6	7	8	9
		Знаки приоритета						
1	2.1	Главная дорога	1		0+215	Требуется установить	1	слева
2	2.4	Уступите дорогу	1		0+015	Требуется установить	1	слева
		Итого установлено:						
		Итого перенести:						
		Итого демонтировать:						
		Итого требуется установить:					**2**	
		Итого:					**2**	
		Всего установлено:						
		Всего перенести:						
		Всего демонтировать:						
		Всего требуется установить:					**2**	
		Всего:					**2**	

Ведомость размещения искусственного освещения

Дорога: с. Мазурка, ул. Некрасова (уч-к №2)
Участок: 0,000 - 0,334 км.

№ п/п	Начало участка, км+м	Конец участка, км+м	Объект установки	Количество опор / светильников	Протяженность, м		Расположение
					Проектируемые в соответствии с нормативными документами, м	Фактически установленные, м	
1	**2**	**3**	**4**	**5**	**6**	**7**	**8**
1	0+020	0+330		7/7	310	0	Справа
Итого:				**7/7**	**310**	**0**	

5.7. с. Мазурка, ул. Некрасова (уч-к №3)

Начало: ул. Красная (шир. 51.271210; дол. 42.559266)

Конец: км 0+040 (шир. 51.271065; дол. 42.558722)

М 1:1500

с. Мазурка, ул. Некрасова (уч-к №3)

Разметка на участке:
нет

Административный район	Мазурское сел. пос.
Элементы дороги в продольном профиле	
Кривые в плане	
Тротуары слева	
Дорожные ограждения и направляющие устройства слева	
Дорожные ограждения и направляющие устройства по оси	
Горизонтальная дорожная разметка слева	
Видимость автомобиля в обратном направлении	

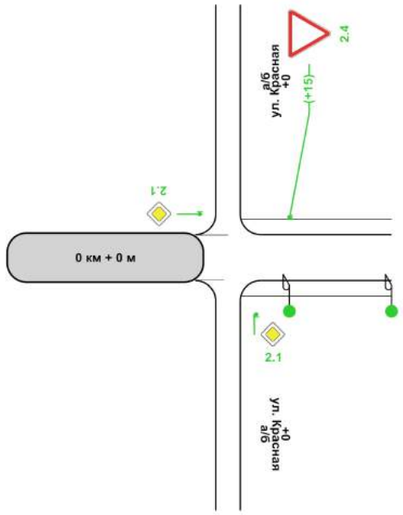

0 км + 500 м

Характеристики проезжей части	3,00
Видимость автомобиля в прямом направлении	
Горизонтальная дорожная разметка справа	
Дорожные ограждения и направляющие устройства справа	
Тротуары справа	

500м

Ведомость характеристик проезжей части

Дорога: с. Мазурка, ул. Некрасова (уч-к №3)
Участок: 0,000 - 0,040 км.

№ п/п	Начало участка, км+м	Конец участка, км+м	Проезжая часть				Разделительная полоса				
			Ширина проезжей части	Ширина с укр. полосой	Тип покрытия	Площадь покрытия, м2	Полная ширина, м	Тип укрепления, м			
								а/б	Щебнем и гравием	Засевом трав	Не укреплено
1	2	3	4	5	6	7	8	9	10	11	12
1	0+000	0+040	3,00	3,00	Грунтовое естественное	120,00					
Итого:						**120,00**					

Ведомость размещения дорожных знаков

Дорога: с. Мазурка, ул. Некрасова (уч-к №3)
Участок: 0,000 - 0,040 км.

№ п/п	Номер знака по ГОСТ Р 52290-2004	Наименование знака	Типоразмер знака	Площадь знаков, м2 (для знаков индивидуального проектирования)	Адрес, км + м	Установлено / требуется установить или демонтировать	Количество	Месторасположение
1	2	3	4	5	6	7	8	9
		Знаки приоритета						
1	2.4	Уступите дорогу	1		0+015	Требуется установить	1	слева
		Итого установлено:						
		Итого перенести:						
		Итого демонтировать:						
		Итого требуется установить:					**1**	
		Итого:					**1**	
		Всего установлено:						
		Всего перенести:						
		Всего демонтировать:						
		Всего требуется установить:					**1**	
		Всего:					**1**	

Ведомость размещения искусственного освещения

Дорога: с. Мазурка, ул. Некрасова (уч-к №3)
Участок: 0,000 - 0,040 км.

№ п/п	Начало участка, км+м	Конец участка, км+м	Объект установки	Количество опор / светильников	Протяженность, м		Расположение
					Проектируемые в соответствии с нормативными документами, м	Фактически установленные, м	
1	**2**	**3**	**4**	**5**	**6**	**7**	**8**
1	0+015	0+040		2/2	25	0	Справа
Итого:				**2/2**	**25**	**0**	

5.8. с. Мазурка, ул. Ленинская

Начало: км 0+010 (шир. 51.281071; дол. 42.582405)

Конец: км 1+074 (шир. 51.286763; дол. 42.570865)

М 1:1500

с. Мазурка, ул. Ленинская

Разметка на участке:
нет

Административный район	Мазурское сел. пос.
Элементы дороги в продольном профиле	
Кривые в плане	
Тротуары слева	
Дорожные ограждения и направляющие устройства слева	
Дорожные ограждения и направляющие устройства по оси	
Горизонтальная дорожная разметка слева	
Видимость автомобиля в обратном направлении	

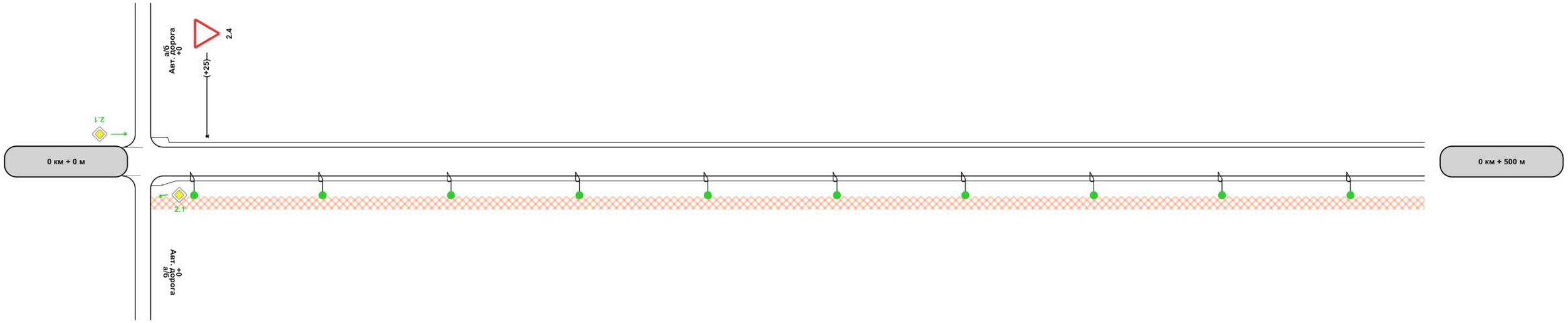

Характеристики проезжей части	3,00	0,50-3,00-0,50
Видимость автомобиля в прямом направлении		
Горизонтальная дорожная разметка справа		
Дорожные ограждения и направляющие устройства справа		
Тротуары справа		н/д: ширина 1,5м, а/б, 3 - 500

500м

М 1:1500

с. Мазурка, ул. Ленинская

Разметка на участке:
нет

Административный район	Мазурское сел. пос.
Элементы дороги в продольном профиле	
Кривые в плане	810 R=256м 920
Тротуары слева	
Дорожные ограждения и направляющие устройства слева	
Дорожные ограждения и направляющие устройства по оси	
Горизонтальная дорожная разметка слева	
Видимость автомобиля в обратном направлении	

0 км + 500 м

1 км + 0 м

Характеристики проезжей части	0,50-3,00-0,50
Видимость автомобиля в прямом направлении	
Горизонтальная дорожная разметка справа	
Дорожные ограждения и направляющие устройства справа	
Тротуары справа	н/д: ширина 1,5м, а/б, 500 - 1000

500м

Разметка на участке:
нет

Административный район	Мазурское сел. пос.
Элементы дороги в продольном профиле	
Кривые в плане	
Тротуары слева	
Дорожные ограждения и направляющие устройства слева	
Дорожные ограждения и направляющие устройства по оси	
Горизонтальная дорожная разметка слева	
Видимость автомобиля в обратном направлении	

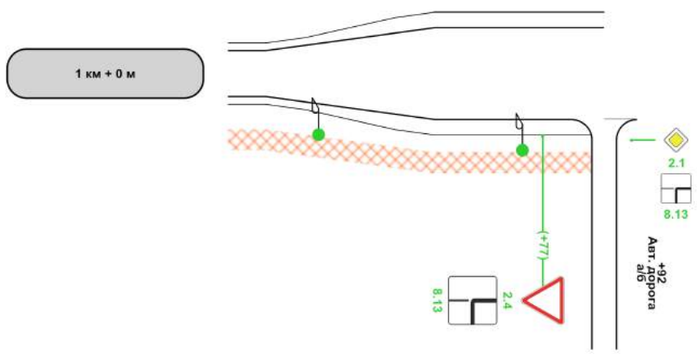

Характеристики проезжей части	0,50-3,00-0,50	30	1,00-6,00-1,00	6,00
Видимость автомобиля в прямом направлении				
Горизонтальная дорожная разметка справа				
Дорожные ограждения и направляющие устройства справа				
Тротуары справа	н/д: ширина 1,5м, а/б, 0 - 89			

Ведомость характеристик проезжей части

Дорога: с. Мазурка, ул. Ленинская
Участок: 0,000 - 1,092 км.

№ п/п	Начало участка, км+м	Конец участка, км+м	Проезжая часть				Разделительная полоса				
			Ширина проезжей части	Ширина с укр. полосой	Тип покрытия	Площадь покрытия, м2	Полная ширина, м	Тип укрепления, м			
								а/б	Щебнем и гравием	Засевом трав	Не укреплено
1	2	3	4	5	6	7	8	9	10	11	12
1	0+000	1+030	3,00	3,00	Щебень	3090,00					
2	1+030	1+092	6,00	6,00	Асфальтобетон	372,00					
Итого:						**3462,00**					

Ведомость размещения дорожных знаков

Дорога: с. Мазурка, ул. Ленинская
Участок: 0,000 - 1,092 км.

№ п/п	Номер знака по ГОСТ Р 52290-2004	Наименование знака	Типоразмер знака	Площадь знаков, м2 (для знаков индивидуального проектирования)	Адрес, км + м	Установлено / требуется установить или демонтировать	Количество	Месторасположение
1	2	3	4	5	6	7	8	9
		Знаки приоритета						
1	2.4	Уступите дорогу	1		0+025	Установлено	1	слева
2	2.4	Уступите дорогу	1		1+077	Требуется установить	1	справа
		Итого установлено:					**1**	
		Итого перенести:						
		Итого демонтировать:						
		Итого требуется установить:					**1**	
		Итого:					**2**	
		Знаки дополнительной информации(таблички)						
3	8.13	Направление главной дороги	1		1+077	Требуется установить	1	справа
		Итого установлено:						
		Итого перенести:						
		Итого демонтировать:						
		Итого требуется установить:					**1**	
		Итого:					**1**	
		Всего установлено:					**1**	
		Всего перенести:						
		Всего демонтировать:						
		Всего требуется установить:					**2**	
		Всего:					**3**	

Ведомость размещения искусственного освещения

Дорога: с. Мазурка, ул. Ленинская
Участок: 0,000 - 1,092 км.

№ п/п	Начало участка, км+м	Конец участка, км+м	Объект установки	Количество опор / светильников	Протяженность, м		Расположение
					Проектируемые в соответствии с нормативными документами, м	Фактически установленные, м	
1	**2**	**3**	**4**	**5**	**6**	**7**	**8**
1	0+020	1+072		22/22	1052	0	Справа
Итого:				**22/22**	**1052**	**0**	

Ведомость размещения пешеходных дорожек (тротуаров)

Дорога: с. Мазурка, ул. Ленинская
Участок: 0,000 - 1,092 км.

№	Начало участка, км+м	Конец участка, км+м	Объект установки	Расположение	Протяженность, м	
					Проектируемые в соответствии с нормативными документами, м	Фактически установленные, м
1	**2**	**3**	**4**	**5**	**6**	**7**
1	0+003	1+089		Справа	1086	
Итого:					**1086**	**0**

5.9. с. Мазурка, ул. Первомайская

Начало: км 0+047 (шир. 51.281742; дол. 42.584001)

Конец: км 0+406 (шир. 51.281530; дол. 42.589143)

М 1:1500

с. Мазурка, ул. Первомайская

Разметка на участке: нет

Административный район	Мазурское сел. пос.	
Элементы дороги в продольном профиле		
Кривые в плане		
Тротуары слева	н/д: ширина 1,5м, а/б, 3 - 270	
Дорожные ограждения и направляющие устройства слева		
Дорожные ограждения и направляющие устройства по оси		
Горизонтальная дорожная разметка слева		
Видимость автомобиля в обратном направлении		

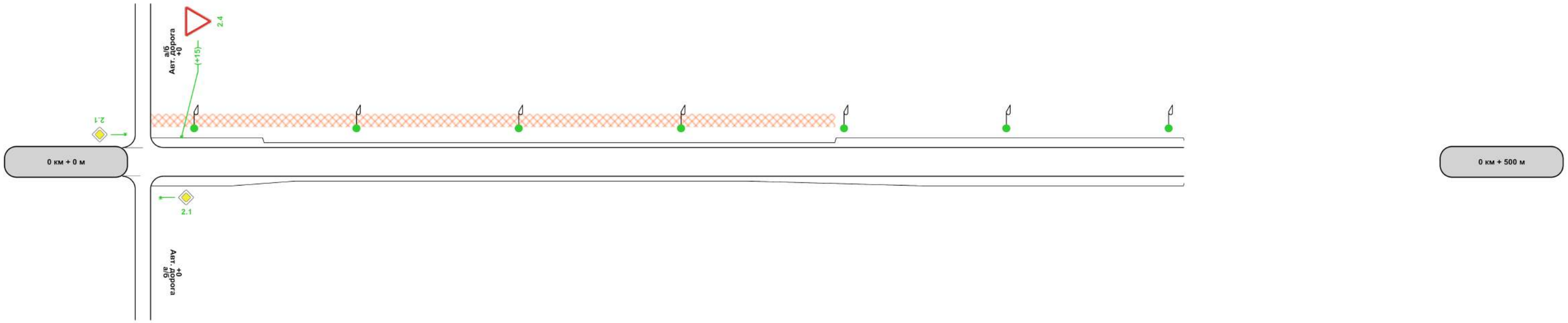

Характеристики проезжей части	0 3,00	47 0,50-3,00-0,50	270 3,00
Видимость автомобиля в прямом направлении			
Горизонтальная дорожная разметка справа			
Дорожные ограждения и направляющие устройства справа			
Тротуары справа			

500м

Ведомость характеристик проезжей части

Дорога: с. Мазурка, ул. Первомайская
Участок: 0,000 - 0,406 км.

№ п/п	Начало участка, км+м	Конец участка, км+м	Проезжая часть				Разделительная полоса				
			Ширина проезжей части	Ширина с укр. полосой	Тип покрытия	Площадь покрытия, м2	Полная ширина, м	Тип укрепления, м			
								а/б	Щебнем и гравием	Засевом трав	Не укреплено
1	2	3	4	5	6	7	8	9	10	11	12
1	0+000	0+270	3,00	3,00	Щебень	810,00					
2	0+270	0+406	3,00	3,00	Грунтовое естественное	408,00					
Итого:						**1218,00**					

Ведомость размещения дорожных знаков

Дорога: с. Мазурка, ул. Первомайская
Участок: 0,000 - 0,406 км.

№ п/п	Номер знака по ГОСТ Р 52290-2004	Наименование знака	Типоразмер знака	Площадь знаков, м2 (для знаков индивидуального проектирования)	Адрес, км + м	Установлено / требуется установить или демонтировать	Количество	Месторасположение
1	2	3	4	5	6	7	8	9
		Знаки приоритета						
1	2.4	Уступите дорогу	1		0+015	Требуется установить	1	слева
		Итого установлено:						
		Итого перенести:						
		Итого демонтировать:						
		Итого требуется установить:					**1**	
		Итого:					**1**	
		Всего установлено:						
		Всего перенести:						
		Всего демонтировать:						
		Всего требуется установить:					**1**	
		Всего:					**1**	

Ведомость размещения искусственного освещения

Дорога: с. Мазурка, ул. Первомайская
Участок: 0,000 - 0,406 км.

№ п/п	Начало участка, км+м	Конец участка, км+м	Объект установки	Количество опор / светильников	Протяженность, м		Расположение
					Проектируемые в соответствии с нормативными документами, м	Фактически установленные, м	
1	**2**	**3**	**4**	**5**	**6**	**7**	**8**
1	0+020	0+400		7/7	380	0	Слева
Итого:				**7/7**	**380**	**0**	

Ведомость размещения пешеходных дорожек (тротуаров)

Дорога: с. Мазурка, ул. Первомайская
Участок: 0,000 - 0,406 км.

№	Начало участка, км+м	Конец участка, км+м	Объект установки	Расположение	Протяженность, м	
					Проектируемые в соответствии с нормативными документами, м	Фактически установленные, м
1	**2**	**3**	**4**	**5**	**6**	**7**
1	0+003	0+270		Слева	267	
Итого:					**267**	**0**

5.10. с. Мазурка, ул. Фрунзе (уч-к №1)

Начало: км 0+014 (шир. 51.284764; дол. 42.579882)

Конец: км 0+950 (шир. 51.292736; дол. 42.577632)

М 1:1500

с. Мазурка, ул. Фрунзе (уч-к №1)

Разметка на участке: нет

Административный район	Мазурское сел. пос.
Элементы дороги в продольном профиле	
Кривые в плане	40 — R=198м — 137; 377 — R=238м — 457
Тротуары слева	н/д: ширина 1,5м, а/б, 435 - 500
Дорожные ограждения и направляющие устройства слева	Этр., Пластмасса, 25 - 45; Этр., Пластмасса, 330 - 350
Дорожные ограждения и направляющие устройства по оси	
Горизонтальная дорожная разметка слева	
Видимость автомобиля в обратном направлении	

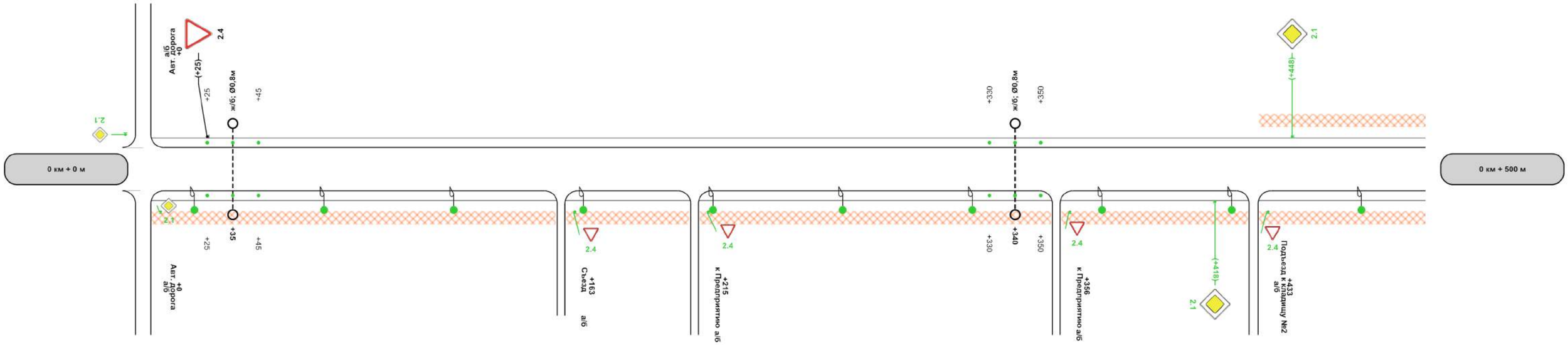

Характеристики проезжей части	4,50	1,4	1,00-4,50-1,00			
Видимость автомобиля в прямом направлении						
Горизонтальная дорожная разметка справа						
Дорожные ограждения и направляющие устройства справа		Этр., Пластмасса, 25 - 45; Этр., Пластмасса, 330 - 350				
Тротуары справа	н/д: ширина 1,5м, а/б, 3 - 161	н/д: ширина 1,5м, а/б, 165 - 213	н/д: ширина 1,5м, а/б, 217 - 354	н/д: ширина 1,5м, а/б, 358 - 431	н/д: ширина 1,5м, а/б, 435 - 500	

500м

М 1:1500

с. Мазурка, ул. Фрунзе (уч-к №1)

Разметка на участке: нет

Административный район	Мазурское сел. пос.	
Элементы дороги в продольном профиле		
Кривые в плане		
Тротуары слева	н/д: ширина 1,5м, а/б, 500 - 699	н/д: ширина 1,5м, а/б, 703 - 950
Дорожные ограждения и направляющие устройства слева		
Дорожные ограждения и направляющие устройства по оси		
Горизонтальная дорожная разметка слева		
Видимость автомобиля в обратном направлении		

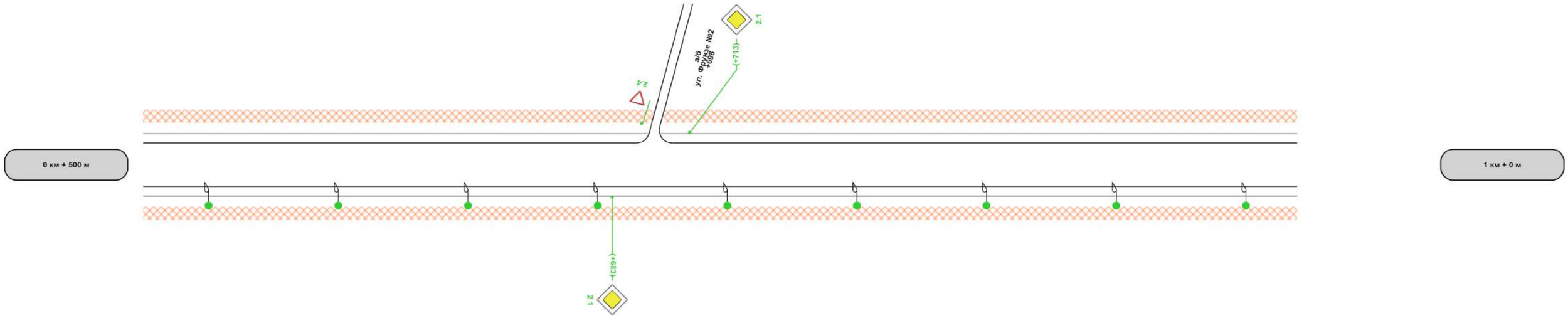

Характеристики проезжей части	1,00-4,50-1,00
Видимость автомобиля в прямом направлении	
Горизонтальная дорожная разметка справа	
Дорожные ограждения и направляющие устройства справа	
Тротуары справа	н/д: ширина 1,5м, а/б, 500 - 950

500м

Ведомость характеристик проезжей части

Дорога: с. Мазурка, ул. Фрунзе (уч-к №1)
Участок: 0,000 - 0,950 км.

№ п/п	Начало участка, км+м	Конец участка, км+м	Проезжая часть				Разделительная полоса				
			Ширина проезжей части	Ширина с укр. полосой	Тип покрытия	Площадь покрытия, м2	Полная ширина, м	Тип укрепления, м			
								а/б	Щебнем и гравием	Засевом трав	Не укреплено
1	2	3	4	5	6	7	8	9	10	11	12
1	0+000	0+950	4,50	4,50	Асфальтобетон	4275,00					
Итого:						**4275,00**					

Ведомость размещения дорожных знаков

Дорога: с. Мазурка, ул. Фрунзе (уч-к №1)
Участок: 0,000 - 0,950 км.

№ п/п	Номер знака по ГОСТ Р 52290-2004	Наименование знака	Типоразмер знака	Площадь знаков, м2 (для знаков индивидуального проектирования)	Адрес, км + м	Установлено / требуется установить или демонтировать	Количество	Месторасположение
1	2	3	4	5	6	7	8	9
		Знаки приоритета						
1	2.1	Главная дорога	1		0+418	Требуется установить	1	справа
2	2.1	Главная дорога	1		0+448	Требуется установить	1	слева
3	2.1	Главная дорога	1		0+683	Требуется установить	1	справа
4	2.1	Главная дорога	1		0+713	Требуется установить	1	слева
5	2.4	Уступите дорогу	1		0+025	Установлено	1	слева
6	2.4	Уступите дорогу	1		0+163	Требуется установить	1	справа на съезде
7	2.4	Уступите дорогу	1		0+215	Требуется установить	1	справа на съезде
8	2.4	Уступите дорогу	1		0+356	Требуется установить	1	справа на съезде
		Итого установлено:					**1**	
		Итого перенести:						
		Итого демонтировать:						
		Итого требуется установить:					**7**	
		Итого:					**8**	
		Всего установлено:					**1**	
		Всего перенести:						
		Всего демонтировать:						
		Всего требуется установить:					**7**	
		Всего:					**8**	

Ведомость размещения сигнальных столбиков

Дорога: с. Мазурка, ул. Фрунзе (уч-к №1)
Участок: 0,000 - 0,950 км.

№ п/п	Начало участка, км+м	Конец участка, км+м	Проектируемые в соответствии с нормативными документами, м/шт	Фактически установленные, м/шт	Демонтировать, м/шт	Расположение	Материал	Зона расположения
1	2	3	4	5	6	7	8	9
1	0+025	0+045	20/3			Слева	Пластмасса	Водопропускная труба
2	0+025	0+045	20/3			Справа	Пластмасса	Водопропускная труба
3	0+330	0+350	20/3			Слева	Пластмасса	Водопропускная труба
4	0+330	0+350	20/3			Справа	Пластмасса	Водопропускная труба
Итого:			**80/12**					

Ведомость размещения искусственного освещения

Дорога: с. Мазурка, ул. Фрунзе (уч-к №1)
Участок: 0,000 - 0,950 км.

№ п/п	Начало участка, км+м	Конец участка, км+м	Объект установки	Количество опор / светильников	Протяженность, м		Расположение
					Проектируемые в соответствии с нормативными документами, м	Фактически установленные, м	
1	2	3	4	5	6	7	8
1	0+020	0+930		19/19	910	0	Справа
Итого:				**19/19**	**910**	**0**	

Ведомость размещения пешеходных дорожек (тротуаров)

Дорога: с. Мазурка, ул. Фрунзе (уч-к №1)
Участок: 0,000 - 0,950 км.

№	Начало участка, км+м	Конец участка, км+м	Объект установки	Расположение	Протяженность, м	
					Проектируемые в соответствии с нормативными документами, м	Фактически установленные, м
1	2	3	4	5	6	7
1	0+003	0+161		Справа	158	
2	0+165	0+213		Справа	48	
3	0+217	0+354		Справа	137	
4	0+358	0+431		Справа	73	
5	0+435	0+699		Слева	264	
6	0+435	0+950		Справа	515	
7	0+703	0+950		Слева	247	
Итого:					**1442**	**0**

5.11. с. Мазурка, ул. Фрунзе (уч-к №2)

Начало: км 0+028 (шир. 51.287601; дол. 42.573906)

Конец: ул. Фрунзе №2 (шир. 51.290647; дол. 42.579023)

М 1:1500

с. Мазурка, ул. Фрунзе (уч-к №2)

Разметка на участке:
нет

Административный район	Мазурское сел. пос.		
Элементы дороги в продольном профиле			
Кривые в плане			
Тротуары слева			
Дорожные ограждения и направляющие устройства слева		Этр., Пластмасса, 135 - 155	
Дорожные ограждения и направляющие устройства по оси			
Горизонтальная дорожная разметка слева			
Видимость автомобиля в обратном направлении			

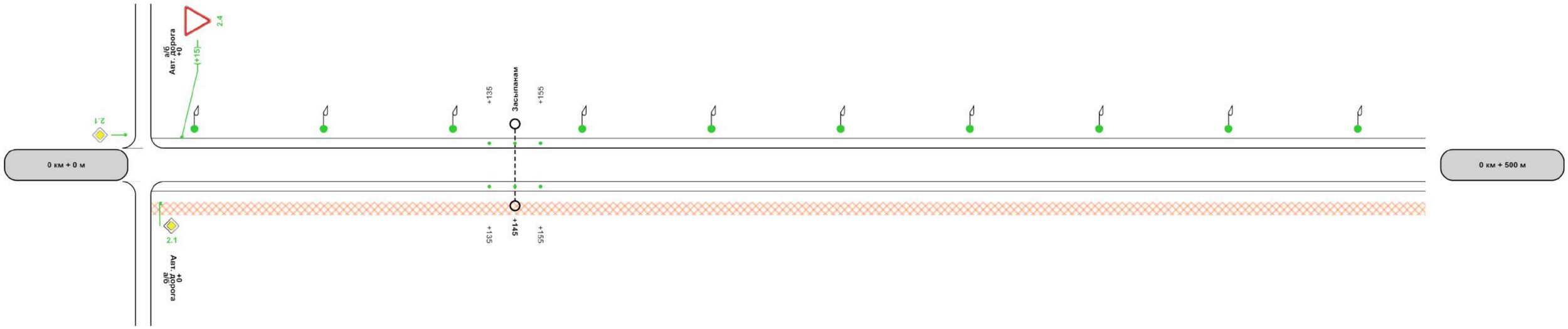

Характеристики проезжей части	3,50	28	1,00-3,50-1,00
Видимость автомобиля в прямом направлении			
Горизонтальная дорожная разметка справа			
Дорожные ограждения и направляющие устройства справа		Этр., Пластмасса, 135 - 155	
Тротуары справа		н/д: ширина 1,5м, а/б, 3 - 500	

500м

М 1:1500

с. Мазурка, ул. Фрунзе (уч-к №2)

Разметка на участке: нет

Административный район	Мазурское сел. пос.
Элементы дороги в продольном профиле	
Кривые в плане	R=40м 526
Тротуары слева	
Дорожные ограждения и направляющие устройства слева	
Дорожные ограждения и направляющие устройства по оси	
Горизонтальная дорожная разметка слева	
Видимость автомобиля в обратном направлении	

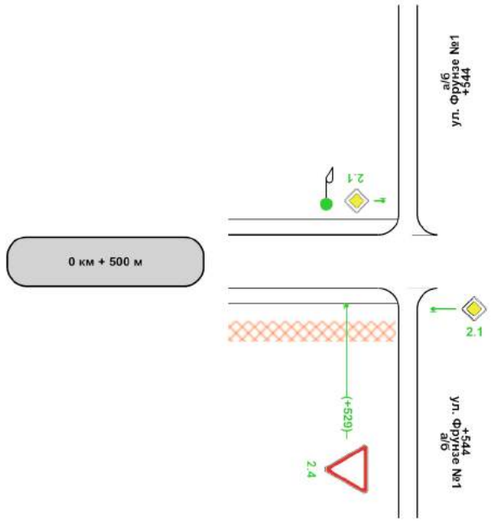

Характеристики проезжей части	1,00-3,50-1,00
Видимость автомобиля в прямом направлении	
Горизонтальная дорожная разметка справа	
Дорожные ограждения и направляющие устройства справа	
Тротуары справа	н/д: ширина 1.5м. а/б. 500 - 541

500м

Ведомость характеристик проезжей части

Дорога: с. Мазурка, ул. Фрунзе (уч-к №2)
Участок: 0,000 - 0,544 км.

№ п/п	Начало участка, км+м	Конец участка, км+м	Проезжая часть				Разделительная полоса				
			Ширина проезжей части	Ширина с укр. полосой	Тип покрытия	Площадь покрытия, м2	Полная ширина, м	Тип укрепления, м			
								а/б	Щебнем и гравием	Засевом трав	Не укреплено
1	**2**	**3**	**4**	**5**	**6**	**7**	**8**	**9**	**10**	**11**	**12**
1	0+000	0+544	3,50	3,50	Асфальтобетон	1904,00					
Итого:						**1904,00**					

Ведомость размещения дорожных знаков

Дорога: с. Мазурка, ул. Фрунзе (уч-к №2)
Участок: 0,000 - 0,544 км.

№ п/п	Номер знака по ГОСТ Р 52290-2004	Наименование знака	Типоразмер знака	Площадь знаков, м2 (для знаков индивидуального проектирования)	Адрес, км + м	Установлено / требуется установить или демонтировать	Количество	Месторасположение
1	**2**	**3**	**4**	**5**	**6**	**7**	**8**	**9**
		Знаки приоритета						
1	2.4	Уступите дорогу	1		0+015	Требуется установить	1	слева
2	2.4	Уступите дорогу	1		0+529	Требуется установить	1	справа
		Итого установлено:						
		Итого перенести:						
		Итого демонтировать:						
		Итого требуется установить:					**2**	
		Итого:					**2**	
		Всего установлено:						
		Всего перенести:						
		Всего демонтировать:						
		Всего требуется установить:					**2**	
		Всего:					**2**	

Ведомость размещения сигнальных столбиков

Дорога: с. Мазурка, ул. Фрунзе (уч-к №2)
Участок: 0,000 - 0,544 км.

№ п/п	Начало участка, км+м	Конец участка, км+м	Проектируемые в соответствии с нормативными документами, м/шт	Фактически установленные, м/шт	Демонтировать, м/шт	Расположение	Материал	Зона расположения
1	2	3	4	5	6	7	8	9
1	0+135	0+155	20/3			Слева	Пластмасса	Водопропускная труба
2	0+135	0+155	20/3			Справа	Пластмасса	Водопропускная труба
Итого:			**40/6**					

Ведомость размещения искусственного освещения

Дорога: с. Мазурка, ул. Фрунзе (уч-к №2)
Участок: 0,000 - 0,544 км.

№ п/п	Начало участка, км+м	Конец участка, км+м	Объект установки	Количество опор / светильников	Протяженность, м		Расположение
					Проектируемые в соответствии с нормативными документами, м	Фактически установленные, м	
1	2	3	4	5	6	7	8
1	0+020	0+524		11/11	504	0	Слева
Итого:				**11/11**	**504**	**0**	

Ведомость размещения пешеходных дорожек (тротуаров)

Дорога: с. Мазурка, ул. Фрунзе (уч-к №2)
Участок: 0,000 - 0,544 км.

№	Начало участка, км+м	Конец участка, км+м	Объект установки	Расположение	Протяженность, м	
					Проектируемые в соответствии с нормативными документами, м	Фактически установленные, м
1	2	3	4	5	6	7
1	0+003	0+541		Справа	538	
Итого:					**538**	**0**

5.12. с. Мазурка, ул. Линейная

Начало: км 0+013 (шир. 51.298847; дол. 42.564232)

Конец: км 0+640 (шир. 51.298161; дол. 42.559399)

М 1:1500

с. Мазурка, ул. Линейная

Разметка на участке: нет

Административный район	Мазурское сел. пос.
Элементы дороги в продольном профиле	
Кривые в плане	210 R=21м 253
Тротуары слева	
Дорожные ограждения и направляющие устройства слева	
Дорожные ограждения и направляющие устройства по оси	
Горизонтальная дорожная разметка слева	
Видимость автомобиля в обратном направлении	

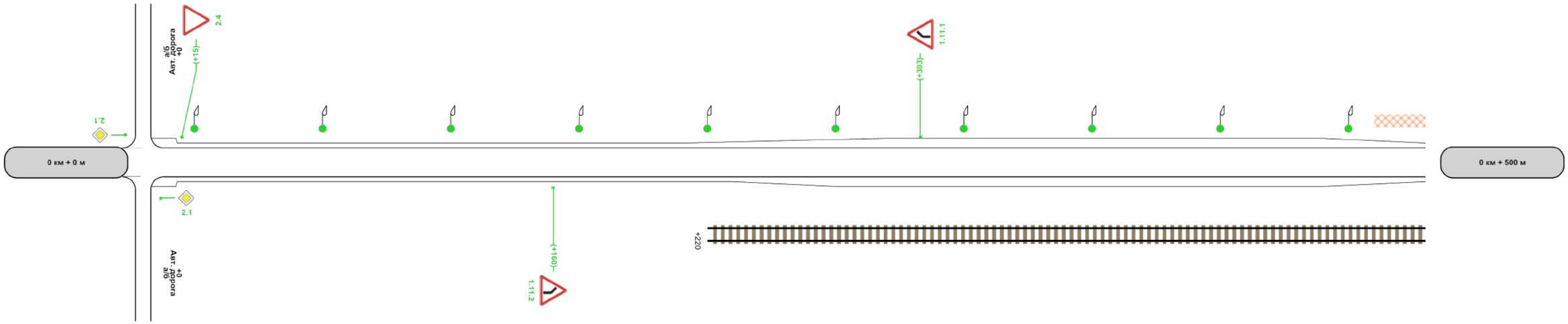

Характеристики проезжей части	3,00	13	0,50-3,00-0,50	250	3,00	0,50-3,00-0,50
Видимость автомобиля в прямом направлении						
Горизонтальная дорожная разметка справа						
Дорожные ограждения и направляющие устройства справа						
Тротуары справа						

500м

Разметка на участке:
нет

Административный район	Мазурское сел. пос.	
Элементы дороги в продольном профиле		
Кривые в плане		
Тротуары слева	н/д: ширина 1,5м, а/б, 500 - 560	
Дорожные ограждения и направляющие устройства слева		
Дорожные ограждения и направляющие устройства по оси		
Горизонтальная дорожная разметка слева		
Видимость автомобиля в обратном направлении		

0 км + 500 м

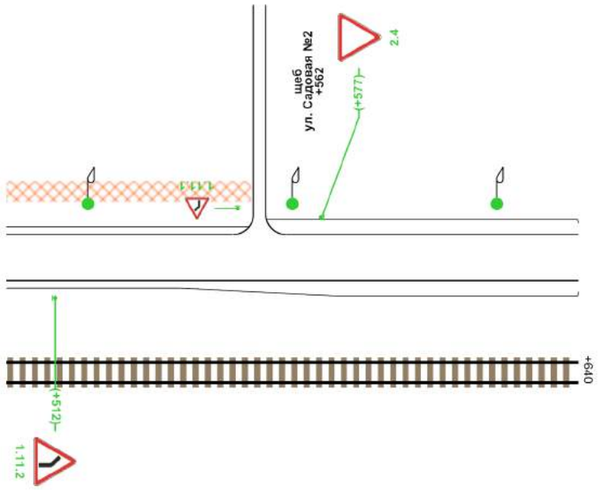

1 км + 0 м

Характеристики проезжей части	0,50-3,00-0,50	562	3,00
Видимость автомобиля в прямом направлении			
Горизонтальная дорожная разметка справа			
Дорожные ограждения и направляющие устройства справа			
Тротуары справа			

Ведомость характеристик проезжей части

Дорога: с. Мазурка, ул. Линейная
Участок: 0,000 - 0,640 км.

№ п/п	Начало участка, км+м	Конец участка, км+м	Проезжая часть				Разделительная полоса				
			Ширина проезжей части	Ширина с укр. полосой	Тип покрытия	Площадь покрытия, м2	Полная ширина, м	Тип укрепления, м			
								а/б	Щебнем и гравием	Засевом трав	Не укреплено
1	2	3	4	5	6	7	8	9	10	11	12
1	0+000	0+250	3,00	3,00	Щебень	750,00					
2	0+250	0+480	3,00	3,00	Грунтовое естественное	690,00					
3	0+480	0+562	3,00	3,00	Щебень	246,00					
4	0+562	0+640	3,00	3,00	Грунтовое естественное	234,00					
Итого:						**1920,00**					

Ведомость размещения дорожных знаков

Дорога: с. Мазурка, ул. Линейная
Участок: 0,000 - 0,640 км.

№ п/п	Номер знака по ГОСТ Р 52290-2004	Наименование знака	Типоразмер знака	Площадь знаков, м2 (для знаков индивидуального проектирования)	Адрес, км + м	Установлено / требуется установить или демонтировать	Количество	Месторасположение
1	2	3	4	5	6	7	8	9
		Предупреждающие знаки						
1	1.11.1	Опасный поворот	1		0+303	Требуется установить	1	слева
2	1.11.2	Опасный поворот	1		0+160	Требуется установить	1	справа
3	1.11.2	Опасный поворот	1		0+512	Требуется установить	1	справа
		Итого установлено:						
		Итого перенести:						
		Итого демонтировать:						
		Итого требуется установить:					**3**	
		Итого:					**3**	
		Знаки приоритета						
4	2.4	Уступите дорогу	1		0+015	Требуется установить	1	слева
5	2.4	Уступите дорогу	1		0+577	Требуется установить	1	слева
		Итого установлено:						
		Итого перенести:						
		Итого демонтировать:						
		Итого требуется установить:					**2**	
		Итого:					**2**	
		Всего установлено:						
		Всего перенести:						
		Всего демонтировать:						

		Всего требуется установить:					**5**	
		Всего:					**5**	

Ведомость размещения искусственного освещения

Дорога: с. Мазурка, ул. Линейная
Участок: 0,000 - 0,640 км.

№ п/п	**Начало участка, км+м**	**Конец участка, км+м**	**Объект установки**	**Количество опор / светильников**	**Протяженность, м**		**Расположение**
					Проектируемые в соответствии с нормативными документами, м	**Фактически установленные, м**	
1	**2**	**3**	**4**	**5**	**6**	**7**	**8**
1	0+020	0+620		13/13	600	0	Слева
Итого:				**13/13**	**600**	**0**	

Ведомость размещения пешеходных дорожек (тротуаров)

Дорога: с. Мазурка, ул. Линейная
Участок: 0,000 - 0,640 км.

№	**Начало участка, км+м**	**Конец участка, км+м**	**Объект установки**	**Расположение**	**Протяженность, м**	
					Проектируемые в соответствии с нормативными документами, м	**Фактически установленные, м**
1	**2**	**3**	**4**	**5**	**6**	**7**
1	0+480	0+560		Слева	80	
Итого:					**80**	**0**

5.13. с. Мазурка, ул. Садовая

Начало: км 0+034 (шир. 51.298101; дол. 42.563062)

Конец: ул. Линейная (шир. 51.298587; дол. 42.560068)

М 1:1500

с. Мазурка, ул. Садовая

Разметка на участке: нет

Административный район	Мазурское сел. пос.
Элементы дороги в продольном профиле	
Кривые в плане	156 R=29м 190
Тротуары слева	
Дорожные ограждения и направляющие устройства слева	
Дорожные ограждения и направляющие устройства по оси	
Горизонтальная дорожная разметка слева	
Видимость автомобиля в обратном направлении	

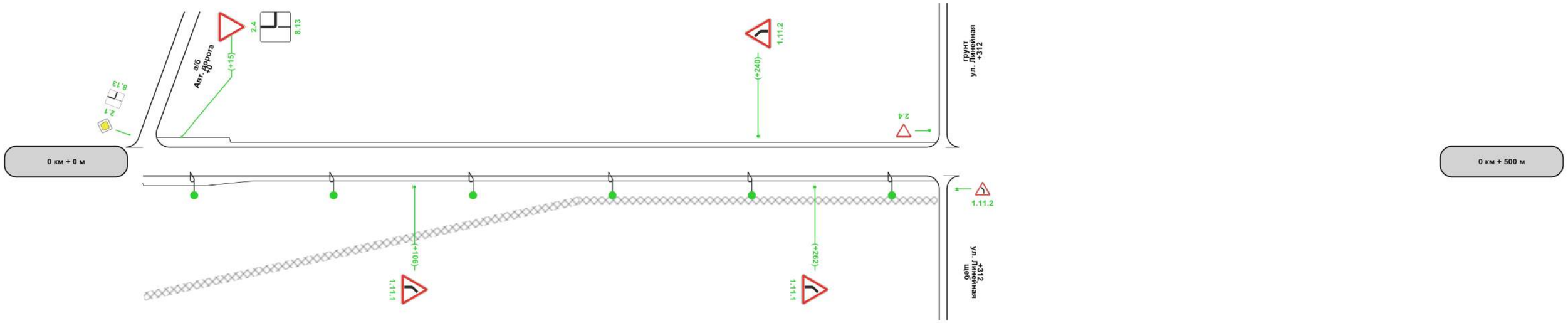

Характеристики проезжей части	0 3,00	34	0,50-3,00-0,50
Видимость автомобиля в прямом направлении			
Горизонтальная дорожная разметка справа			
Дорожные ограждения и направляющие устройства справа			
Тротуары справа	ширина 1м, а/б, 0 - 170	ширина 1м, а/б, 170 - 310	

500м

Ведомость характеристик проезжей части

Дорога: с. Мазурка, ул. Садовая
Участок: 0,000 - 0,312 км.

№ п/п	Начало участка, км+м	Конец участка, км+м	Проезжая часть				Разделительная полоса				
			Ширина проезжей части	Ширина с укр. полосой	Тип покрытия	Площадь покрытия, м2	Полная ширина, м	Тип укрепления, м			
								а/б	Щебнем и гравием	Засевом трав	Не укреплено
1	**2**	**3**	**4**	**5**	**6**	**7**	**8**	**9**	**10**	**11**	**12**
1	0+000	0+312	3,00	3,00	Щебень	936,00					
Итого:						**936,00**					

Ведомость размещения дорожных знаков

Дорога: с. Мазурка, ул. Садовая
Участок: 0,000 - 0,312 км.

№ п/п	Номер знака по ГОСТ Р 52290-2004	Наименование знака	Типоразмер знака	Площадь знаков, м2 (для знаков индивидуального проектирования)	Адрес, км + м	Установлено / требуется установить или демонтировать	Количество	Месторасположение
1	**2**	**3**	**4**	**5**	**6**	**7**	**8**	**9**
		Предупреждающие знаки						
1	1.11.1	Опасный поворот	1		0+106	Требуется установить	1	справа
2	1.11.1	Опасный поворот	1		0+262	Требуется установить	1	справа
3	1.11.2	Опасный поворот	1		0+240	Требуется установить	1	слева
		Итого установлено:						
		Итого перенести:						
		Итого демонтировать:						
		Итого требуется установить:					**3**	
		Итого:					**3**	
		Знаки приоритета						
4	2.4	Уступите дорогу	1		0+015	Требуется установить	1	слева
		Итого установлено:						
		Итого перенести:						
		Итого демонтировать:						
		Итого требуется установить:					**1**	
		Итого:					**1**	
		Знаки дополнительной информации(таблички)						
5	8.13	Направление главной дороги	1		0+015	Требуется установить	1	слева
		Итого установлено:						
		Итого перенести:						
		Итого демонтировать:						

		Итого требуется установить:					**1**	
		Итого:					**1**	
		Всего установлено:						
		Всего перенести:						
		Всего демонтировать:						
		Всего требуется установить:					**5**	
		Всего:					**5**	

Ведомость размещения искусственного освещения

Дорога: с. Мазурка, ул. Садовая
Участок: 0,000 - 0,312 км.

№ п/п	**Начало участка, км+м**	**Конец участка, км+м**	**Объект установки**	**Количество опор / светильников**	**Протяженность, м**		**Расположение**
					Проектируемые в соответствии с нормативными документами, м	**Фактически установленные, м**	
1	**2**	**3**	**4**	**5**	**6**	**7**	**8**
1	0+020	0+292		6/6	272	0	Справа
Итого:				**6/6**	**272**	**0**	

Ведомость размещения пешеходных дорожек (тротуаров)

Дорога: с. Мазурка, ул. Садовая
Участок: 0,000 - 0,312 км.

№	**Начало участка, км+м**	**Конец участка, км+м**	**Объект установки**	**Расположение**	**Протяженность, м**	
					Проектируемые в соответствии с нормативными документами, м	**Фактически установленные, м**
1	**2**	**3**	**4**	**5**	**6**	**7**
1	0+000	0+170		Справа		170
2	0+170	0+310		Справа		140
Итого:						**310**

5.14. с. Мазурка, ул. Степана Разина

Начало: км 0+028 (шир. 51.270036; дол. 42.519654)

Конец: км 0+428 (шир. 51.270938; дол. 42.525193)

М 1:1500

с. Мазурка, ул. Степана Разина

Разметка на участке: нет

Административный район	Мазурское сел. пос.
Элементы дороги в продольном профиле	
Кривые в плане	
Тротуары слева	
Дорожные ограждения и направляющие устройства слева	
Дорожные ограждения и направляющие устройства по оси	
Горизонтальная дорожная разметка слева	
Видимость автомобиля в обратном направлении	

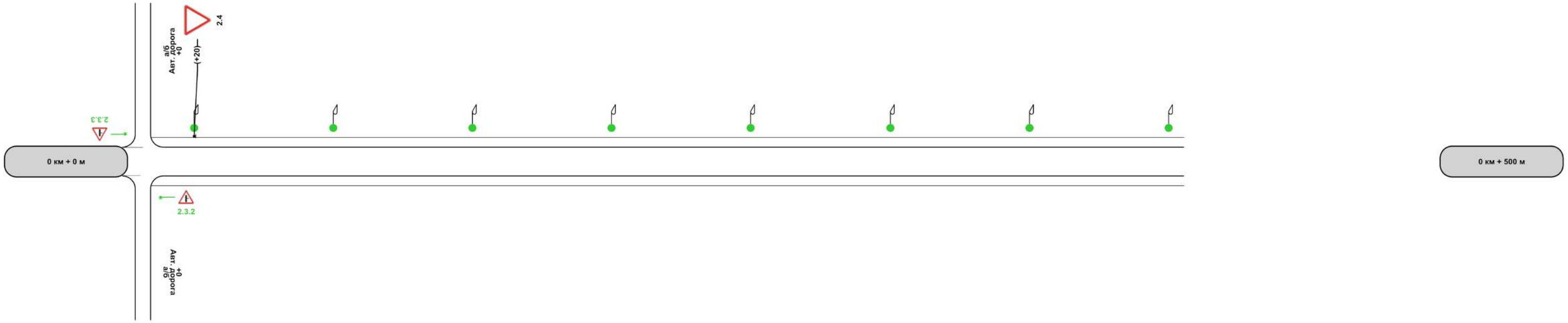

Характеристики проезжей части	3,00
Видимость автомобиля в прямом направлении	
Горизонтальная дорожная разметка справа	
Дорожные ограждения и направляющие устройства справа	
Тротуары справа	

500м

Ведомость характеристик проезжей части

Дорога: с. Мазурка, ул. Степана Разина
Участок: 0,000 - 0,406 км.

№ п/п	Начало участка, км+м	Конец участка, км+м	Проезжая часть				Разделительная полоса				
			Ширина проезжей части	Ширина с укр. полосой	Тип покрытия	Площадь покрытия, м2	Полная ширина, м	Тип укрепления, м			
								а/б	Щебнем и гравием	Засевом трав	Не укреплено
1	2	3	4	5	6	7	8	9	10	11	12
1	0+000	0+406	3,00	3,00	Грунтовое естественное	1218,00					
Итого:						**1218,00**					

Ведомость размещения дорожных знаков

Дорога: с. Мазурка, ул. Степана Разина
Участок: 0,000 - 0,406 км.

№ п/п	Номер знака по ГОСТ Р 52290-2004	Наименование знака	Типоразмер знака	Площадь знаков, м2 (для знаков индивидуального проектирования)	Адрес, км + м	Установлено / требуется установить или демонтировать	Количество	Месторасположение
1	2	3	4	5	6	7	8	9
		Знаки приоритета						
1	2.4	Уступите дорогу	1		0+020	Установлено	1	слева
		Итого установлено:					**1**	
		Итого перенести:						
		Итого демонтировать:						
		Итого требуется установить:						
		Итого:					**1**	
		Всего установлено:					**1**	
		Всего перенести:						
		Всего демонтировать:						
		Всего требуется установить:						
		Всего:					**1**	

Ведомость размещения искусственного освещения

Дорога: с. Мазурка, ул. Степана Разина
Участок: 0,000 - 0,406 км.

№ п/п	Начало участка, км+м	Конец участка, км+м	Объект установки	Количество опор / светильников	Протяженность, м		Расположение
					Проектируемые в соответствии с нормативными документами, м	Фактически установленные, м	
1	**2**	**3**	**4**	**5**	**6**	**7**	**8**
1	0+020	0+400		8/8	380	0	Слева
Итого:				**8/8**	**380**	**0**	

5.15. с. Мазурка, ул. Свободы

Начало: ул. Красная (шир. 51.277240; дол. 42.551680)

Конец: ул. Коммунальная (шир. 51.279340; дол. 42.559413)

М 1:1500

с. Мазурка, ул. Свободы

Разметка на участке:
нет

Административный район	Мазурское сел. пос.
Элементы дороги в продольном профиле	
Кривые в плане	
Тротуары слева	
Дорожные ограждения и направляющие устройства слева	
Дорожные ограждения и направляющие устройства по оси	
Горизонтальная дорожная разметка слева	
Видимость автомобиля в обратном направлении	

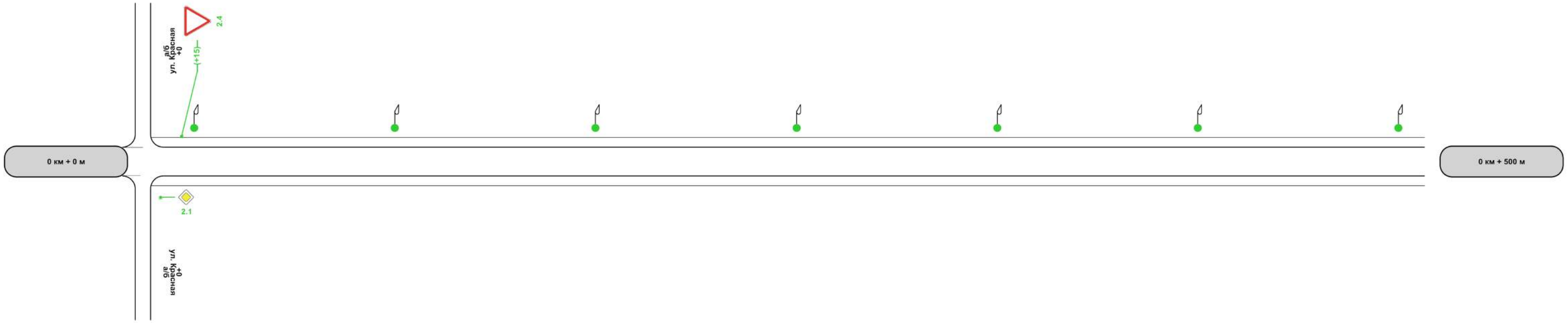

Характеристики проезжей части	3,00
Видимость автомобиля в прямом направлении	
Горизонтальная дорожная разметка справа	
Дорожные ограждения и направляющие устройства справа	
Тротуары справа	

500м

М 1:1500

с. Мазурка, ул. Свободы

Разметка на участке:
нет

Административный район	Мазурское сел. пос.
Элементы дороги в продольном профиле	
Кривые в плане	
Тротуары слева	
Дорожные ограждения и направляющие устройства слева	
Дорожные ограждения и направляющие устройства по оси	
Горизонтальная дорожная разметка слева	
Видимость автомобиля в обратном направлении	

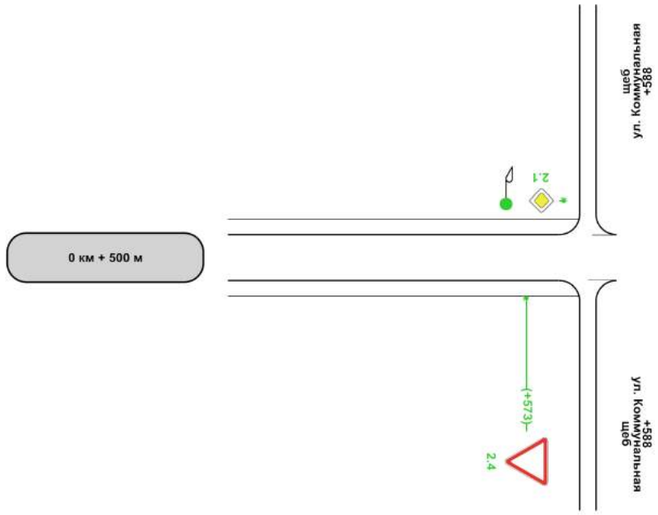

Характеристики проезжей части	3,00
Видимость автомобиля в прямом направлении	
Горизонтальная дорожная разметка справа	
Дорожные ограждения и направляющие устройства справа	
Тротуары справа	

500м

Лист 2

Ведомость характеристик проезжей части

Дорога: с. Мазурка, ул. Свободы
Участок: 0,000 - 0,588 км.

№ п/п	Начало участка, км+м	Конец участка, км+м	Проезжая часть				Разделительная полоса				
			Ширина проезжей части	Ширина с укр. полосой	Тип покрытия	Площадь покрытия, м2	Полная ширина, м	Тип укрепления, м			
								а/б	Щебнем и гравием	Засевом трав	Не укреплено
1	2	3	4	5	6	7	8	9	10	11	12
1	0+000	0+588	3,00	3,00	Грунтовое естественное	1764,00					
Итого:						**1764,00**					

Ведомость размещения дорожных знаков

Дорога: с. Мазурка, ул. Свободы
Участок: 0,000 - 0,588 км.

№ п/п	Номер знака по ГОСТ Р 52290-2004	Наименование знака	Типоразмер знака	Площадь знаков, м2 (для знаков индивидуального проектирования)	Адрес, км + м	Установлено / требуется установить или демонтировать	Количество	Месторасположение
1	2	3	4	5	6	7	8	9
		Знаки приоритета						
1	2.4	Уступите дорогу	1		0+015	Требуется установить	1	слева
2	2.4	Уступите дорогу	1		0+573	Требуется установить	1	справа
		Итого установлено:						
		Итого перенести:						
		Итого демонтировать:						
		Итого требуется установить:					**2**	
		Итого:					**2**	
		Всего установлено:						
		Всего перенести:						
		Всего демонтировать:						
		Всего требуется установить:					**2**	
		Всего:					**2**	

Ведомость размещения искусственного освещения

Дорога: с. Мазурка, ул. Свободы
Участок: 0,000 - 0,588 км.

№ п/п	Начало участка, км+м	Конец участка, км+м	Объект установки	Количество опор / светильников	Протяженность, м		Расположение
					Проектируемые в соответствии с нормативными документами, м	Фактически установленные, м	
1	**2**	**3**	**4**	**5**	**6**	**7**	**8**
1	0+020	0+568		8/8	548	0	Слева
Итого:				**8/8**	**548**	**0**	

5.16. с. Мазурка, ул. Восточная

Начало: км 0+012 (шир. 51.269608; дол. 42.572296)

Конец: км 0+910 (шир. 51.275805; дол. 42.580364)

М 1:1500

с. Мазурка, ул. Восточная

Разметка на участке: нет

Административный район	Мазурское сел. пос.
Элементы дороги в продольном профиле	
Кривые в плане	
Тротуары слева	
Дорожные ограждения и направляющие устройства слева	3тр., Пластмасса, 10 - 30
Дорожные ограждения и направляющие устройства по оси	
Горизонтальная дорожная разметка слева	
Видимость автомобиля в обратном направлении	

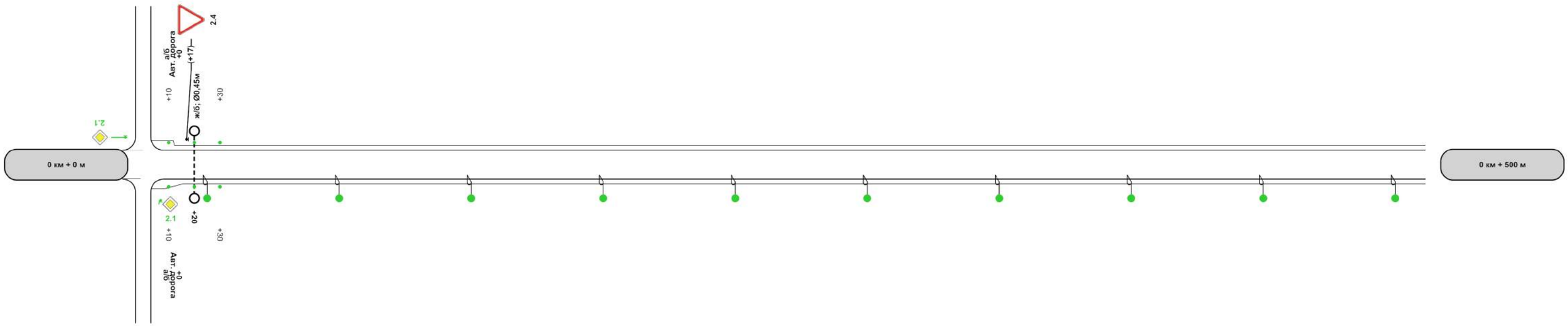

Характеристики проезжей части	12 0,50-3,00-0,50
Видимость автомобиля в прямом направлении	
Горизонтальная дорожная разметка справа	
Дорожные ограждения и направляющие устройства справа	3тр., Пластмасса, 10 - 30
Тротуары справа	

500м

М 1:1500

с. Мазурка, ул. Восточная

Разметка на участке: нет

Административный район	Мазурское сел. пос.
Элементы дороги в продольном профиле	
Кривые в плане	
Тротуары слева	
Дорожные ограждения и направляющие устройства слева	
Дорожные ограждения и направляющие устройства по оси	
Горизонтальная дорожная разметка слева	
Видимость автомобиля в обратном направлении	

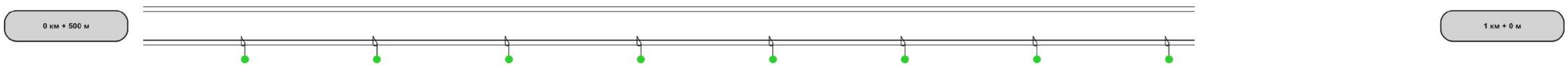

Характеристики проезжей части	0,50-3,00-0,50
Видимость автомобиля в прямом направлении	
Горизонтальная дорожная разметка справа	
Дорожные ограждения и направляющие устройства справа	
Тротуары справа	

500м

Ведомость характеристик проезжей части

Дорога: с. Мазурка, ул. Восточная
Участок: 0,000 - 0,910 км.

№ п/п	Начало участка, км+м	Конец участка, км+м	Проезжая часть				Разделительная полоса				
			Ширина проезжей части	Ширина с укр. полосой	Тип покрытия	Площадь покрытия, м2	Полная ширина, м	Тип укрепления, м			
								а/б	Щебнем и гравием	Засевом трав	Не укреплено
1	2	3	4	5	6	7	8	9	10	11	12
1	0+012	0+910	3,00	3,00	Щебень	2694,00					
Итого:						**2694,00**					

Ведомость размещения дорожных знаков

Дорога: с. Мазурка, ул. Восточная
Участок: 0,000 - 0,910 км.

№ п/п	Номер знака по ГОСТ Р 52290-2004	Наименование знака	Типоразмер знака	Площадь знаков, м2 (для знаков индивидуального проектирования)	Адрес, км + м	Установлено / требуется установить или демонтировать	Количество	Месторасположение
1	2	3	4	5	6	7	8	9
		Знаки приоритета						
1	2.4	Уступите дорогу	1		0+017	Установлено	1	слева
		Итого установлено:					**1**	
		Итого перенести:						
		Итого демонтировать:						
		Итого требуется установить:						
		Итого:					**1**	
		Всего установлено:					**1**	
		Всего перенести:						
		Всего демонтировать:						
		Всего требуется установить:						
		Всего:					**1**	

Ведомость размещения сигнальных столбиков

Дорога: с. Мазурка, ул. Восточная
Участок: 0,000 - 0,910 км.

№ п/п	Начало участка, км+м	Конец участка, км+м	Проектируемые в соответствии с нормативными документами, м/шт	Фактически установленные, м/шт	Демонтировать, м/шт	Расположение	Материал	Зона расположения
1	**2**	**3**	**4**	**5**	**6**	**7**	**8**	**9**
1	0+010	0+030	20/3			Слева	Пластмасса	Водопропускная труба
2	0+010	0+030	20/3			Справа	Пластмасса	Водопропускная труба
Итого:			**40/6**					

Ведомость размещения искусственного освещения

Дорога: с. Мазурка, ул. Восточная
Участок: 0,000 - 0,910 км.

№ п/п	Начало участка, км+м	Конец участка, км+м	Объект установки	Количество опор / светильников	Протяженность, м		Расположение
					Проектируемые в соответствии с нормативными документами, м	Фактически установленные, м	
1	**2**	**3**	**4**	**5**	**6**	**7**	**8**
1	0+025	0+900		18/18	875	0	Справа
Итого:				**18/18**	**875**	**0**	

5.17. с. Мазурка, пл. Революции (уч-к №1)

Начало: ул. Коммунальная (шир. 51.276971; дол. 42.560758)

Конец: ул. Красная (шир. 51.274982; дол. 42.554908)

М 1:1500

с. Мазурка, пл. Революции (уч-к №1)

Разметка на участке:
1.1 : 92,00 м
1.5 : 205,00 м
1.6 : 151,00 м
1.7 : 178,00 м
1.14.1 : 6,00 м
1.25 : 6,00 м

Административный район	Мазурское сел. пос.			
Элементы дороги в продольном профиле				
Кривые в плане				
Тротуары слева		н/д: ширина 1,5м, а/б, 95 - 223		н/д: ширина 1,5м, а/б, 244 - 462
Дорожные ограждения и направляющие устройства слева			Нтр., Пластмасса, 200 - 220	
Дорожные ограждения и направляющие устройства по оси				
Горизонтальная разметка 1-ая от осевой	1.7 8 - 92			
Видимость автомобиля в обратном направлении				

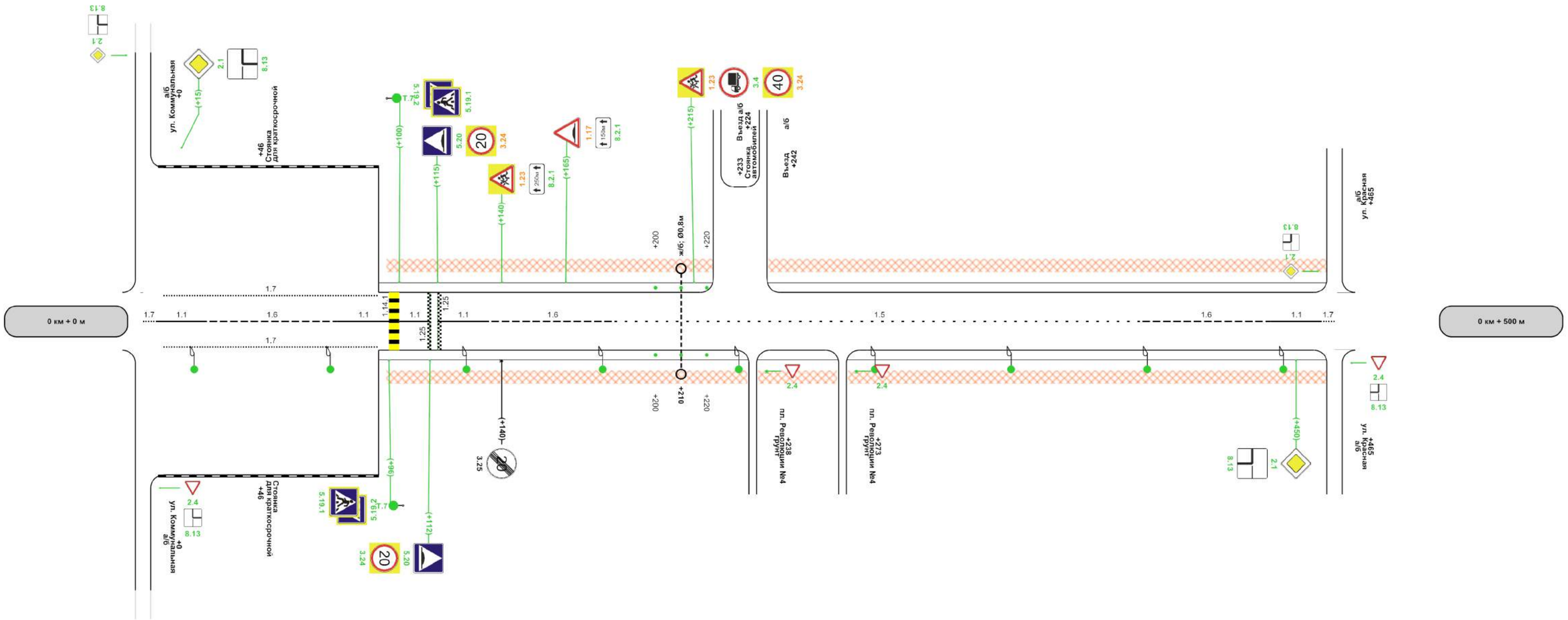

Характеристики проезжей части	0	6,00			92	1,00-6,00-1,00							
Видимость автомобиля в прямом направлении													
Горизонтальная разметка 1-ая от осевой слева	осевая	1.7 0 - 5	1.1 5 - 25	1.6 25 - 76	1.1 76 - 96	1.1 100 - 112	1.1 115 - 135	1.6 135 - 185	1.5 185 - 390	1.6 390 - 440	1.1 440 - 460	1.7 460 - 465	
	1-ая от осевой	1.7 8 - 92											
Дорожные ограждения и направляющие устройства справа						Нтр., Пластмасса, 200 - 220							
Тротуары справа		н/д: ширина 1,5м, а/б, 95 - 236					н/д: ширина 1,5м, а/б, 240 - 271	н/д: ширина 1,5м, а/б, 275 - 462					

500м

Ведомость характеристик проезжей части

Дорога: с. Мазурка, пл. Революции (уч-к №1)
Участок: 0,000 - 0,465 км.

№ п/п	Начало участка, км+м	Конец участка, км+м	Проезжая часть				Разделительная полоса				
			Ширина проезжей части	Ширина с укр. полосой	Тип покрытия	Площадь покрытия, м2	Полная ширина, м	Тип укрепления, м			
								а/б	Щебнем и гравием	Засевом трав	Не укреплено
1	2	3	4	5	6	7	8	9	10	11	12
1	0+000	0+465	6,00	6,00	Асфальтобетон	2790,00					
Итого:						**2790,00**					

Ведомость дорожной разметки (горизонтальной)

Дорога: с. Мазурка, пл. Революции (уч-к №1)
Участок: 0,000 - 0,465 км.

№ км	1.1(м)(бел)	1.5(м)(бел)	1.6(м)(бел)	1.7(м)(бел)	1.14.1(м)(бел)	1.14.1(м)(жел)	1.25(м)(бел)	ИТОГО, м2(бел)	ИТОГО, м2(жел)	ВСЕГО, м2
коэф.привед. к 1.1	**1.000**	**0.250**	**0.750**	**0.500**	**16.000**	**16.000**	**0.160**			
Ширина, м	**0.10**	**0.10**	**0.10**	**0.10**	**4.00**	**4.00**	**0.40**			
1	**2**	**3**	**4**	**5**	**6**	**7**	**8**	**9**	**10**	**11**
0 - 1	92,000	205,000	151,000	178,000	6,000	6,000	6,000	**44,246**	**9,600**	**53,846**
ИТОГО	**92,000**	**205,000**	**151,000**	**178,000**	**6,000**	**6,000**	**6,000**	**44,246**	**9,600**	**53,846**
ЛИН.КМ	**0,092**	**0,205**	**0,151**	**0,178**	**0,006**	**0,006**	**0,006**			
ПРИВЕД.КМ	**0,092**	**0,051**	**0,113**	**0,089**	**0,096**	**0,096**	**0,001**			
ПЛОЩАДЬ	**9,200**	**5,125**	**11,325**	**8,900**	**9,600**	**9,600**	**0,096**	**44,246**	**9,600**	**53,846**

Ведомость размещения дорожных знаков

Дорога: с. Мазурка, пл. Революции (уч-к №1)
Участок: 0,000 - 0,465 км.

№ п/п	Номер знака по ГОСТ Р 52290-2004	Наименование знака	Типоразмер знака	Площадь знаков, м2 (для знаков индивидуального проектирования)	Адрес, км + м	Установлено / требуется установить или демонтировать	Количество	Месторасположение
1	**2**	**3**	**4**	**5**	**6**	**7**	**8**	**9**
		Предупреждающие знаки						
1	1.17	Искусственная неровность	1		0+140	Перенести	1	слева
2	1.17	Искусственная неровность	1		0+165	Перенесенный	1	слева
3	1.23	Дети	1		0+099	Демонтировать	1	слева
4	1.23	Дети	1		0+109	Перенести	1	слева
5	1.23	Дети	1		0+140	Перенесенный	1	слева
6	1.23	Дети	1		0+170	Перенести	1	слева
7	1.23	Дети	1		0+215	Перенесенный	1	слева

		Итого установлено:						
		Итого перенести:					**3**	
		Итого демонтировать:					**1**	
		Итого требуется установить:						
		Итого:					**3**	
		Знаки приоритета						
8	2.1	Главная дорога	1		0+015	Требуется установить	1	слева
9	2.1	Главная дорога	1		0+450	Требуется установить	1	справа
		Итого установлено:						
		Итого перенести:						
		Итого демонтировать:						
		Итого требуется установить:					**2**	
		Итого:					**2**	
		Запрещающие знаки						
10	3.4	Движение грузовых автомобилей запрещено	1		0+215	Требуется установить	1	слева
11	3.24	Ограничение максимальной скорости	1		0+099	Демонтировать	1	слева
12	3.24	Ограничение максимальной скорости	1		0+112	Требуется установить	1	справа
13	3.24	Ограничение максимальной скорости	1		0+115	Перенесенный	1	слева
14	3.24	Ограничение максимальной скорости	1		0+140	Перенести	1	слева
15	3.24	Ограничение максимальной скорости	1		0+198	Перенести	1	слева
16	3.24	Ограничение максимальной скорости	1		0+215	Перенесенный	1	слева
17	3.25	Конец зоны ограничения максимальной скорости	1		0+140	Установлено	1	справа
		Итого установлено:					**1**	
		Итого перенести:					**2**	
		Итого демонтировать:					**1**	
		Итого требуется установить:					**2**	
		Итого:					**5**	
		Знаки особых предписаний						
18	5.19.1	Пешеходный переход	1		0+096	Требуется установить	1	справа
19	5.19.1	Пешеходный переход	1		0+099	Демонтировать	1	слева
20	5.19.1	Пешеходный переход	1		0+100	Требуется установить	1	слева
21	5.19.2	Пешеходный переход	1		0+096	Требуется установить	1	справа
22	5.19.2	Пешеходный переход	1		0+100	Требуется установить	1	слева
23	5.20	Искусственная неровность	1		0+112	Требуется установить	1	справа
24	5.20	Искусственная неровность	1		0+115	Требуется установить	1	слева
		Итого установлено:						
		Итого перенести:						
		Итого демонтировать:					**1**	
		Итого требуется установить:					**6**	

		Итого:					**6**	
		Знаки дополнительной информации(таблички)						
25	8.2.1	Зона действия	1		0+140	Требуется установить	1	слева
26	8.2.1	Зона действия	1		0+165	Требуется установить	1	слева
27	8.13	Направление главной дороги	1		0+015	Требуется установить	1	слева
28	8.13	Направление главной дороги	1		0+450	Требуется установить	1	справа
		Итого установлено:						
		Итого перенести:						
		Итого демонтировать:						
		Итого требуется установить:					**4**	
		Итого:					**4**	
		Всего установлено:					**1**	
		Всего перенести:					**5**	
		Всего демонтировать:					**3**	
		Всего требуется установить:					**14**	
		Всего:					**20**	

Ведомость размещения сигнальных столбиков

Дорога: с. Мазурка, пл. Революции (уч-к №1)
Участок: 0,000 - 0,465 км.

№ п/п	Начало участка, км+м	Конец участка, км+м	Проектируемые в соответствии с нормативными документами, м/шт	Фактически установленные, м/шт	Демонтировать, м/шт	Расположение	Материал	Зона расположения
1	**2**	**3**	**4**	**5**	**6**	**7**	**8**	**9**
1	0+200	0+220	20/3			Слева	Пластмасса	Водопропускная труба
2	0+200	0+220	20/3			Справа	Пластмасса	Водопропускная труба
Итого:			**40/6**					

Ведомость размещения искусственного освещения

Дорога: с. Мазурка, пл. Революции (уч-к №1)
Участок: 0,000 - 0,465 км.

№ п/п	Начало участка, км+м	Конец участка, км+м	Объект установки	Количество опор / светильников	Протяженность, м		Расположение
					Проектируемые в соответствии с нормативными документами, м	Фактически установленные, м	
1	**2**	**3**	**4**	**5**	**6**	**7**	**8**
1	0+020	0+445		9/9	425	0	Справа
Итого:				**9/9**	**425**	**0**	

Ведомость наличия светофорных объектов

Дорога: с. Мазурка, пл. Революции (уч-к №1)
Участок: 0,000 - 0,465 км.

№ п/п	Адрес, км + м	Объект	Количество светофоров на объекте		Год установки	Расположение
			транспортных	пешеходных		
1	**2**	**3**	**4**	**5**	**6**	**7**
1	0+096		1	0	-	Справа
2	0+100		1	0	-	Слева
Итого:			**2**	**0**		

Ведомость размещения пешеходных дорожек (тротуаров)

Дорога: с. Мазурка, пл. Революции (уч-к №1)
Участок: 0,000 - 0,465 км.

№	Начало участка, км+м	Конец участка, км+м	Объект установки	Расположение	Протяженность, м	
					Проектируемые в соответствии с нормативными документами, м	Фактически установленные, м
1	**2**	**3**	**4**	**5**	**6**	**7**
1	0+095	0+223		Слева	128	
2	0+095	0+236		Справа	141	
3	0+240	0+271		Справа	31	
4	0+244	0+462		Слева	218	
5	0+275	0+462		Справа	187	
Итого:					**705**	**0**

5.18. с. Мазурка, пл. Революции (уч-к №2)

Начало: ул. Красная (шир. 51.274367; дол. 42.555803)

Конец: ул. Некрасова №2 (шир. 51.272399; дол. 42.561544)

М 1:1500

с. Мазурка, пл. Революции (уч-к №2)

Разметка на участке:
нет

Административный район	Мазурское сел. пос.
Элементы дороги в продольном профиле	
Кривые в плане	182 R=18м 210
Тротуары слева	
Дорожные ограждения и направляющие устройства слева	
Дорожные ограждения и направляющие устройства по оси	
Горизонтальная дорожная разметка слева	
Видимость автомобиля в обратном направлении	

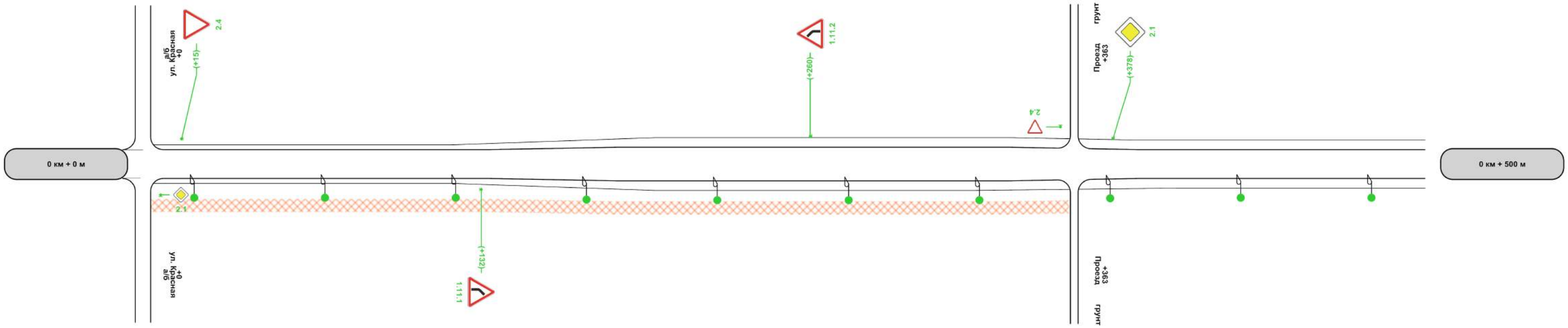

Характеристики проезжей части	0 0,50-3,00-0,50	160 1,00-3,50-1,00	363 3,00
Видимость автомобиля в прямом направлении			
Горизонтальная дорожная разметка справа			
Дорожные ограждения и направляющие устройства справа			
Тротуары справа		н/д: ширина 1,5м, а/б, 3 - 361	

500м

Разметка на участке:
нет

Административный район	Мазурское сел. пос.
Элементы дороги в продольном профиле	
Кривые в плане	
Тротуары слева	
Дорожные ограждения и направляющие устройства слева	
Дорожные ограждения и направляющие устройства по оси	
Горизонтальная дорожная разметка слева	
Видимость автомобиля в обратном направлении	

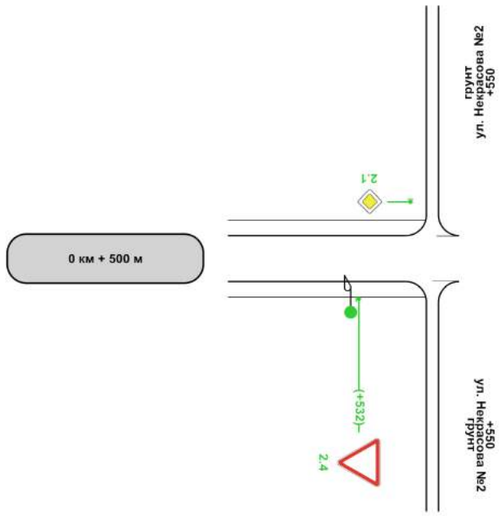

1 км + 0 м

Характеристики проезжей части	3,00
Видимость автомобиля в прямом направлении	
Горизонтальная дорожная разметка справа	
Дорожные ограждения и направляющие устройства справа	
Тротуары справа	

Ведомость характеристик проезжей части

Дорога: с. Мазурка, пл. Революции (уч-к №2)
Участок: 0,000 - 0,550 км.

№ п/п	Начало участка, км+м	Конец участка, км+м	Проезжая часть				Разделительная полоса				
			Ширина проезжей части	Ширина с укр. полосой	Тип покрытия	Площадь покрытия, м2	Полная ширина, м	Тип укрепления, м			
								а/б	Щебнем и гравием	Засевом трав	Не укреплено
1	2	3	4	5	6	7	8	9	10	11	12
1	0+000	0+160	3,00	3,00	Щебень	480,00					
2	0+160	0+363	3,50	3,50	Щебень	710,50					
3	0+363	0+550	3,00	3,00	Грунтовое естественное	561,00					
Итого:						**1751,50**					

Ведомость размещения дорожных знаков

Дорога: с. Мазурка, пл. Революции (уч-к №2)
Участок: 0,000 - 0,550 км.

№ п/п	Номер знака по ГОСТ Р 52290-2004	Наименование знака	Типоразмер знака	Площадь знаков, м2 (для знаков индивидуального проектирования)	Адрес, км + м	Установлено / требуется установить или демонтировать	Количество	Месторасположение
1	2	3	4	5	6	7	8	9
		Предупреждающие знаки						
1	1.11.1	Опасный поворот	1		0+132	Требуется установить	1	справа
2	1.11.2	Опасный поворот	1		0+260	Требуется установить	1	слева
		Итого установлено:						
		Итого перенести:						
		Итого демонтировать:						
		Итого требуется установить:					**2**	
		Итого:					**2**	
		Знаки приоритета						
3	2.1	Главная дорога	1		0+378	Требуется установить	1	слева
4	2.4	Уступите дорогу	1		0+015	Требуется установить	1	слева
5	2.4	Уступите дорогу	1		0+363	Требуется установить	1	слева на съезде
6	2.4	Уступите дорогу	1		0+532	Требуется установить	1	справа
		Итого установлено:						
		Итого перенести:						
		Итого демонтировать:						
		Итого требуется установить:					**4**	
		Итого:					**4**	
		Всего установлено:						
		Всего перенести:						
		Всего демонтировать:						

		Всего требуется установить:					**6**	
		Всего:					**6**	

Ведомость размещения искусственного освещения

Дорога: с. Мазурка, пл. Революции (уч-к №2)
Участок: 0,000 - 0,550 км.

№ п/п	**Начало участка, км+м**	**Конец участка, км+м**	**Объект установки**	**Количество опор / светильников**	**Протяженность, м**		**Расположение**
					Проектируемые в соответствии с нормативными документами, м	**Фактически установленные, м**	
1	**2**	**3**	**4**	**5**	**6**	**7**	**8**
1	0+020	0+530		11/11	510	0	Справа
Итого:				**11/11**	**510**	**0**	

Ведомость размещения пешеходных дорожек (тротуаров)

Дорога: с. Мазурка, пл. Революции (уч-к №2)
Участок: 0,000 - 0,550 км.

№	**Начало участка, км+м**	**Конец участка, км+м**	**Объект установки**	**Расположение**	**Протяженность, м**	
					Проектируемые в соответствии с нормативными документами, м	**Фактически установленные, м**
1	**2**	**3**	**4**	**5**	**6**	**7**
1	0+003	0+361		Справа	358	
Итого:					**358**	**0**

5.19. с. Мазурка, пл. Революции (уч-к №3)

Начало: км 0+016 (шир. 51.272730; дол. 42.568327)

Конец: км 0+695 (шир. 51.274756; дол. 42.561629)

М 1:1500

с. Мазурка, пл. Революции (уч-к №3)

Административный район	Мазурское сел. пос.
Элементы дороги в продольном профиле	
Кривые в плане	402 R=47м 464
Тротуары слева	
Дорожные ограждения и направляющие устройства слева	Стр., Пластмасса, 400 - 420
Дорожные ограждения и направляющие устройства по оси	
Горизонтальная дорожная разметка слева	
Видимость автомобиля в обратном направлении	

Разметка на участке:
1.1 : 122,00 м
1.5 : 131,00 м
1.6 : 236,00 м
1.7 : 6,00 м

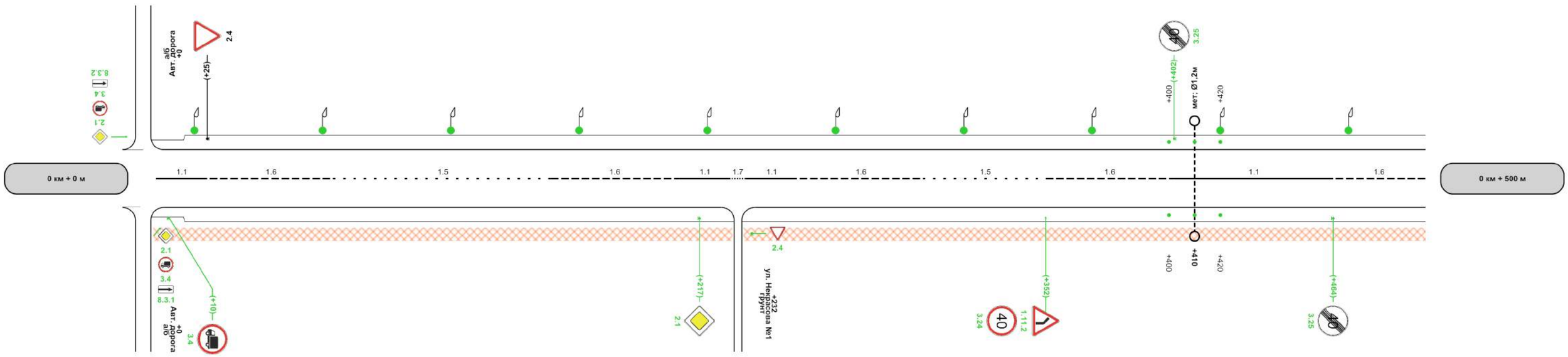

Характеристики проезжей части	6,00	1,50-6,00-1,50											
Видимость автомобиля в прямом направлении													
осевая	1.1 5 - 25	1.6 25 - 75	1.5 75 - 159	1.6 159 - 209	1.1 209 - 229	1.7 229 - 235	1.1 235 - 255	1.6 255 - 305	1.5 305 - 352	1.6 352 - 402	1.1 402 - 464	1.6 464 - 500	
Дорожные ограждения и направляющие устройства справа											Стр., Пластмасса, 400 - 420		
Тротуары справа	н/д: ширина 1,5м, а/б, 4 - 230						н/д: ширина 1,5м, а/б, 234 - 500						

500м

М 1:1500

с. Мазурка, пл. Революции (уч-к №3)

Разметка на участке:
1.1 : 49,00 м
1.5 : 74,00 м
1.6 : 64,00 м
1.7 : 4,00 м

Административный район	Мазурское сел. пос.		
Элементы дороги в продольном профиле			
Кривые в плане			
Тротуары слева			
Дорожные ограждения и направляющие устройства слева		Этр.: Пластмасса, 619 - 639	
Дорожные ограждения и направляющие устройства по оси			
Горизонтальная дорожная разметка слева			
Видимость автомобиля в обратном направлении			

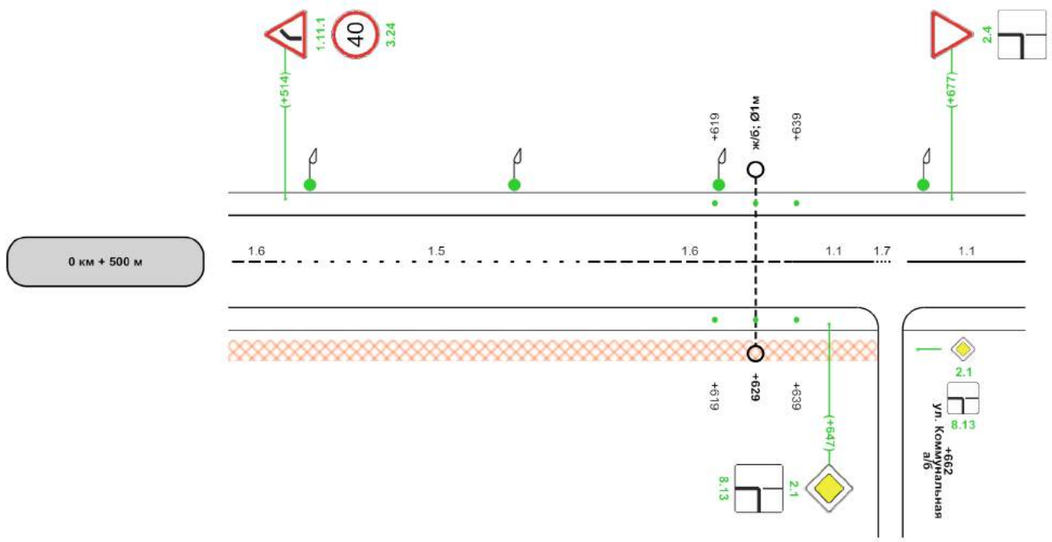

Характеристики проезжей части	1,50-6,00-1,50						
Видимость автомобиля в прямом направлении							
осевая	1.6 500 - 514	1.5 514 - 588	1.6 588 - 638	1.1 638 - 658	1.7 658 - 662		1.1 666 - 695
Дорожные ограждения и направляющие устройства справа			Этр.: Пластмасса, 619 - 639				
Тротуары справа	н/д: ширина 1,5м, а/б, 500 - 659						

500м

Лист 2

Ведомость характеристик проезжей части

Дорога: с. Мазурка, пл. Революции (уч-к №3)
Участок: 0,000 - 0,695 км.

№ п/п	Начало участка, км+м	Конец участка, км+м	Проезжая часть				Разделительная полоса				
			Ширина проезжей части	Ширина с укр. полосой	Тип покрытия	Площадь покрытия, м2	Полная ширина, м	Тип укрепления, м			
								а/б	Щебнем и гравием	Засевом трав	Не укреплено
1	2	3	4	5	6	7	8	9	10	11	12
1	0+000	0+695	6,00	6,00	Асфальтобетон	4170,00					
Итого:						**4170,00**					

Ведомость дорожной разметки (горизонтальной)

Дорога: с. Мазурка, пл. Революции (уч-к №3)
Участок: 0,000 - 0,695 км.

№ км	1.1(м)(бел)	1.5(м)(бел)	1.6(м)(бел)	1.7(м)(бел)	ИТОГО, м2(бел)	ИТОГО, м2(жел)	ВСЕГО, м2
коэф.привед. к 1.1	1.000	0.250	0.750	0.500			
Ширина, м	0.10	0.10	0.10	0.10			
1	2	3	4	5	6	7	8
0 - 1	171,000	205,000	300,000	10,000	**45,225**	**0,000**	**45,225**
ИТОГО	**171,000**	**205,000**	**300,000**	**10,000**	**45,225**	**0,000**	**45,225**
ЛИН.КМ	**0,171**	**0,205**	**0,300**	**0,010**			
ПРИВЕД.КМ	**0,171**	**0,051**	**0,225**	**0,005**			
ПЛОЩАДЬ	**17,100**	**5,125**	**22,500**	**0,500**	**45,225**	**0,000**	**45,225**

Ведомость размещения дорожных знаков

Дорога: с. Мазурка, пл. Революции (уч-к №3)
Участок: 0,000 - 0,695 км.

№ п/п	Номер знака по ГОСТ Р 52290-2004	Наименование знака	Типоразмер знака	Площадь знаков, м2 (для знаков индивидуального проектирования)	Адрес, км + м	Установлено / требуется установить или демонтировать	Количество	Месторасположение
1	2	3	4	5	6	7	8	9
		Предупреждающие знаки						
1	1.11.1	Опасный поворот	1		0+514	Требуется установить	1	слева
2	1.11.2	Опасный поворот	1		0+352	Требуется установить	1	справа
		Итого установлено:						
		Итого перенести:						
		Итого демонтировать:						
		Итого требуется установить:					**2**	
		Итого:					**2**	
		Знаки приоритета						

3	2.1	Главная дорога	1		0+217	Требуется установить	1	справа
4	2.1	Главная дорога	1		0+647	Требуется установить	1	справа
5	2.4	Уступите дорогу	1		0+025	Установлено	1	слева
6	2.4	Уступите дорогу	1		0+677	Требуется установить	1	слева
		Итого установлено:					**1**	
		Итого перенести:						
		Итого демонтировать:						
		Итого требуется установить:					**3**	
		Итого:					**4**	
		Запрещающие знаки						
7	3.4	Движение грузовых автомобилей запрещено	1		0+010	Требуется установить	1	справа
8	3.24	Ограничение максимальной скорости	1		0+352	Требуется установить	1	справа
9	3.24	Ограничение максимальной скорости	1		0+514	Требуется установить	1	слева
10	3.25	Конец зоны ограничения максимальной скорости	1		0+402	Требуется установить	1	слева
11	3.25	Конец зоны ограничения максимальной скорости	1		0+464	Требуется установить	1	справа
		Итого установлено:						
		Итого перенести:						
		Итого демонтировать:						
		Итого требуется установить:					**5**	
		Итого:					**5**	
		Знаки дополнительной информации(таблички)						
12	8.13	Направление главной дороги	1		0+647	Требуется установить	1	справа
13	8.13	Направление главной дороги	1		0+677	Требуется установить	1	слева
		Итого установлено:						
		Итого перенести:						
		Итого демонтировать:						
		Итого требуется установить:					**2**	
		Итого:					**2**	
		Всего установлено:					**1**	
		Всего перенести:						
		Всего демонтировать:						
		Всего требуется установить:					**12**	
		Всего:					**13**	

Ведомость размещения сигнальных столбиков

Дорога: с. Мазурка, пл. Революции (уч-к №3)
Участок: 0,000 - 0,695 км.

№ п/п	Начало участка, км+м	Конец участка, км+м	Проектируемые в соответствии с нормативными документами, м/шт	Фактически установленные, м/шт	Демонтировать, м/шт	Расположение	Материал	Зона расположения
1	2	3	4	5	6	7	8	9
1	0+400	0+420	20/3			Слева	Пластмасса	Водопропускная труба
2	0+400	0+420	20/3			Справа	Пластмасса	Водопропускная труба
3	0+619	0+639	20/3			Слева	Пластмасса	Водопропускная труба
4	0+619	0+639	20/3			Справа	Пластмасса	Водопропускная труба
Итого:			**80/12**					

Ведомость размещения искусственного освещения

Дорога: с. Мазурка, пл. Революции (уч-к №3)
Участок: 0,000 - 0,695 км.

№ п/п	Начало участка, км+м	Конец участка, км+м	Объект установки	Количество опор / светильников	Протяженность, м		Расположение
					Проектируемые в соответствии с нормативными документами, м	Фактически установленные, м	
1	2	3	4	5	6	7	8
1	0+020	0+670		14/14	650	0	Слева
Итого:				**14/14**	**650**	**0**	

Ведомость размещения пешеходных дорожек (тротуаров)

Дорога: с. Мазурка, пл. Революции (уч-к №3)
Участок: 0,000 - 0,695 км.

№	Начало участка, км+м	Конец участка, км+м	Объект установки	Расположение	Протяженность, м	
					Проектируемые в соответствии с нормативными документами, м	Фактически установленные, м
1	2	3	4	5	6	7
1	0+004	0+230	Автомобильная дорога	Справа	226	
2	0+234	0+659	Автомобильная дорога	Справа	425	
Итого:					**651**	**0**

5.20. с. Мазурка, пл. Революции (уч-к №4)

Начало: пл. Революции №1 (шир. 51.276012; дол. 42.557717)

Конец: пл. Революции №1 (шир. 51.275862; дол. 42.557287)

М 1:1500

с. Мазурка, пл. Революции (уч-к №4)

Разметка на участке: нет

Административный район	Мазурское сел. пос.
Элементы дороги в продольном профиле	
Кривые в плане	69 R=22м 105 127 R=17м 151
Тротуары слева	
Дорожные ограждения и направляющие устройства слева	
Дорожные ограждения и направляющие устройства по оси	
Горизонтальная дорожная разметка слева	
Видимость автомобиля в обратном направлении	

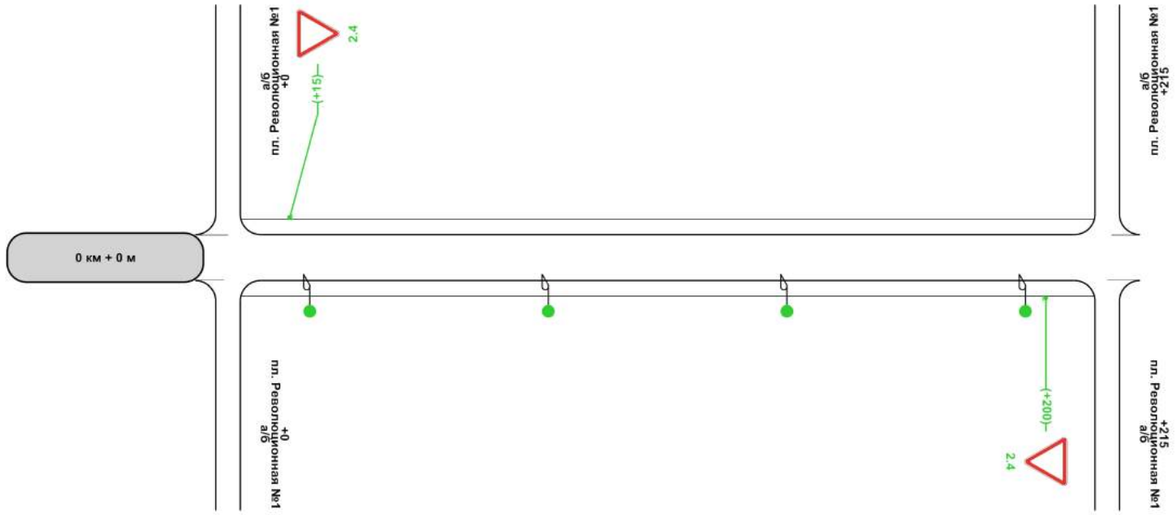

Характеристики проезжей части	3,00
Видимость автомобиля в прямом направлении	
Горизонтальная дорожная разметка справа	
Дорожные ограждения и направляющие устройства справа	
Тротуары справа	

500м

Ведомость характеристик проезжей части

Дорога: с. Мазурка, пл. Революции (уч-к №4)
Участок: 0,000 - 0,215 км.

№ п/п	Начало участка, км+м	Конец участка, км+м	Проезжая часть				Разделительная полоса				
			Ширина проезжей части	Ширина с укр. полосой	Тип покрытия	Площадь покрытия, м2	Полная ширина, м	Тип укрепления, м			
								а/б	Щебнем и гравием	Засевом трав	Не укреплено
1	2	3	4	5	6	7	8	9	10	11	12
1	0+000	0+215	3,00	3,00	Грунтовое естественное	645,00					
Итого:						**645,00**					

Ведомость размещения дорожных знаков

Дорога: с. Мазурка, пл. Революции (уч-к №4)
Участок: 0,000 - 0,215 км.

№ п/п	Номер знака по ГОСТ Р 52290-2004	Наименование знака	Типоразмер знака	Площадь знаков, м2 (для знаков индивидуального проектирования)	Адрес, км + м	Установлено / требуется установить или демонтировать	Количество	Месторасположение
1	2	3	4	5	6	7	8	9
		Знаки приоритета						
1	2.4	Уступите дорогу	1		0+015	Требуется установить	1	слева
2	2.4	Уступите дорогу	1		0+200	Требуется установить	1	справа
		Итого установлено:						
		Итого перенести:						
		Итого демонтировать:						
		Итого требуется установить:					**2**	
		Итого:					**2**	
		Всего установлено:						
		Всего перенести:						
		Всего демонтировать:						
		Всего требуется установить:					**2**	
		Всего:					**2**	

Ведомость размещения искусственного освещения

Дорога: с. Мазурка, пл. Революции (уч-к №4)
Участок: 0,000 - 0,215 км.

№ п/п	Начало участка, км+м	Конец участка, км+м	Объект установки	Количество опор / светильников	Протяженность, м		Расположение
					Проектируемые в соответствии с нормативными документами, м	Фактически установленные, м	
1	**2**	**3**	**4**	**5**	**6**	**7**	**8**
1	0+020	0+195		4/4	175	0	Справа
Итого:				**4/4**	**175**	**0**	

5.21. с. Мазурка, Проезд №2

Начало: ул. Фрунзе №1 (шир. 51.288448; дол. 42.580464)

Конец: ул. Карла Маркса (шир. 51.288432; дол. 42.584440)

М 1:1500

с. Мазурка, Проезд №2 от ул. Фрунзе до кладбища

Разметка на участке: нет

Административный район	Мазурское сел. пос.
Элементы дороги в продольном профиле	
Кривые в плане	
Тротуары слева	
Дорожные ограждения и направляющие устройства слева	
Дорожные ограждения и направляющие устройства по оси	
Горизонтальная дорожная разметка слева	
Видимость автомобиля в обратном направлении	

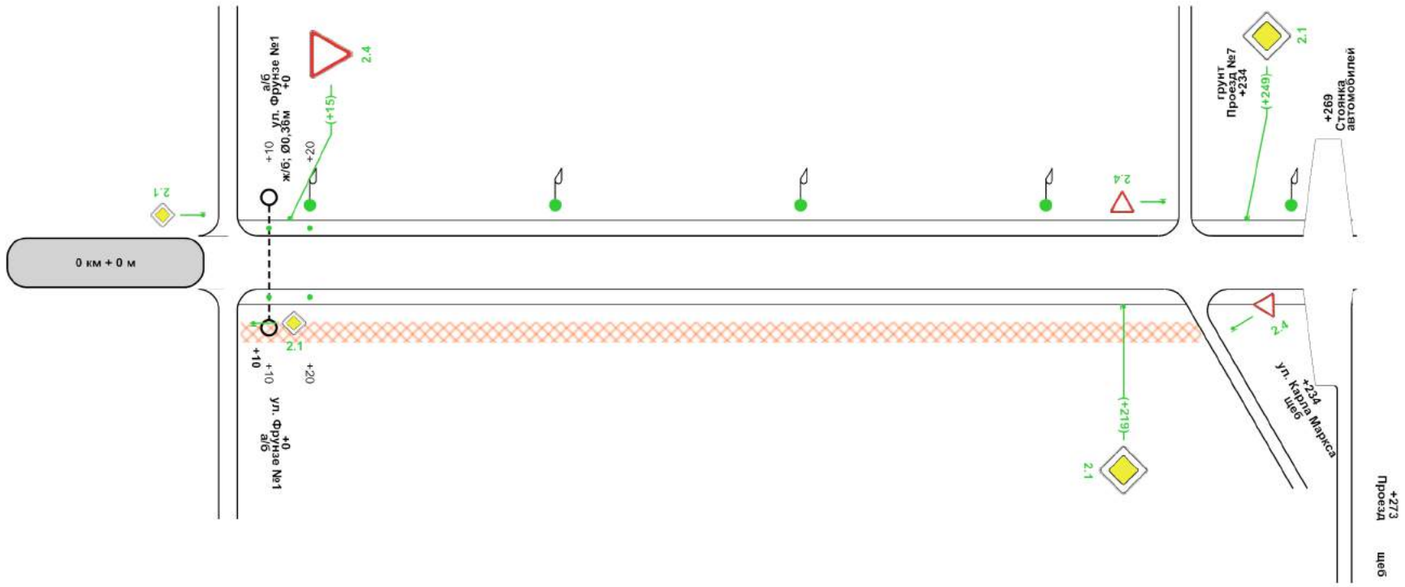

Характеристики проезжей части	1,00-3,50-1,00
Видимость автомобиля в прямом направлении	
Горизонтальная дорожная разметка справа	
Дорожные ограждения и направляющие устройства справа	
Тротуары справа	н/д: ширина 1,5м, а/б, 3 - 238

500м

Ведомость характеристик проезжей части

Дорога: с. Мазурка, Проезд №2 от ул. Фрунзе до кладбища
Участок: 0,000 - 0,275 км.

№ п/п	Начало участка, км+м	Конец участка, км+м	Проезжая часть				Разделительная полоса				
			Ширина проезжей части	Ширина с укр. полосой	Тип покрытия	Площадь покрытия, м2	Полная ширина, м	Тип укрепления, м			
								а/б	Щебнем и гравием	Засевом трав	Не укреплено
1	2	3	4	5	6	7	8	9	10	11	12
1	0+000	0+275	3,50	3,50	Асфальтобетон	962,50					
Итого:						**962,50**					

Ведомость размещения дорожных знаков

Дорога: с. Мазурка, Проезд №2 от ул. Фрунзе до кладбища
Участок: 0,000 - 0,275 км.

№ п/п	Номер знака по ГОСТ Р 52290-2004	Наименование знака	Типоразмер знака	Площадь знаков, м2 (для знаков индивидуального проектирования)	Адрес, км + м	Установлено / требуется установить или демонтировать	Количество	Месторасположение
1	2	3	4	5	6	7	8	9
		Знаки приоритета						
1	2.1	Главная дорога	1		0+219	Требуется установить	1	справа
2	2.1	Главная дорога	1		0+249	Требуется установить	1	слева
3	2.4	Уступите дорогу	1		0+015	Требуется установить	1	слева
		Итого установлено:						
		Итого перенести:						
		Итого демонтировать:						
		Итого требуется установить:					**3**	
		Итого:					**3**	
		Всего установлено:						
		Всего перенести:						
		Всего демонтировать:						
		Всего требуется установить:					**3**	
		Всего:					**3**	

Ведомость размещения сигнальных столбиков

Дорога: с. Мазурка, Проезд №2 от ул. Фрунзе до кладбища
Участок: 0,000 - 0,275 км.

№ п/п	Начало участка, км+м	Конец участка, км+м	Проектируемые в соответствии с нормативными документами, м/шт	Фактически установленные, м/шт	Демонтировать, м/шт	Расположение	Материал	Зона расположения
1	**2**	**3**	**4**	**5**	**6**	**7**	**8**	**9**
1	0+010	0+020	10/2			Слева	Пластмасса	Водопропускная труба
2	0+010	0+020	10/2			Справа	Пластмасса	Водопропускная труба
Итого:			**20/4**					

Ведомость размещения искусственного освещения

Дорога: с. Мазурка, Проезд №2 от ул. Фрунзе до кладбища
Участок: 0,000 - 0,275 км.

№ п/п	Начало участка, км+м	Конец участка, км+м	Объект установки	Количество опор / светильников	Протяженность, м		Расположение
					Проектируемые в соответствии с нормативными документами, м	Фактически установленные, м	
1	**2**	**3**	**4**	**5**	**6**	**7**	**8**
1	0+020	0+260		5/5	240	0	Слева
Итого:				**5/5**	**240**	**0**	

Ведомость размещения пешеходных дорожек (тротуаров)

Дорога: с. Мазурка, Проезд №2 от ул. Фрунзе до кладбища
Участок: 0,000 - 0,275 км.

№	Начало участка, км+м	Конец участка, км+м	Объект установки	Расположение	Протяженность, м	
					Проектируемые в соответствии с нормативными документами, м	Фактически установленные, м
1	**2**	**3**	**4**	**5**	**6**	**7**
1	0+003	0+238		Справа	235	
Итого:					**235**	**0**

5.22. с. Мазурка, Проезд №3

Начало: км 0+012 (шир. 51.269462; дол. 42.572041)

Конец: км 0+386 (шир. 51.266753; дол. 42.570866)

М 1:1500

с. Мазурка, Проезд №3 от ул. Восточная до кладбища

Разметка на участке:
нет

Административный район	Мазурское сел. пос.
Элементы дороги в продольном профиле	
Кривые в плане	210 R=27м 241
Тротуары слева	
Дорожные ограждения и направляющие устройства слева	Тр. Пластмасса 5-22
Дорожные ограждения и направляющие устройства по оси	
Горизонтальная дорожная разметка слева	
Видимость автомобиля в обратном направлении	

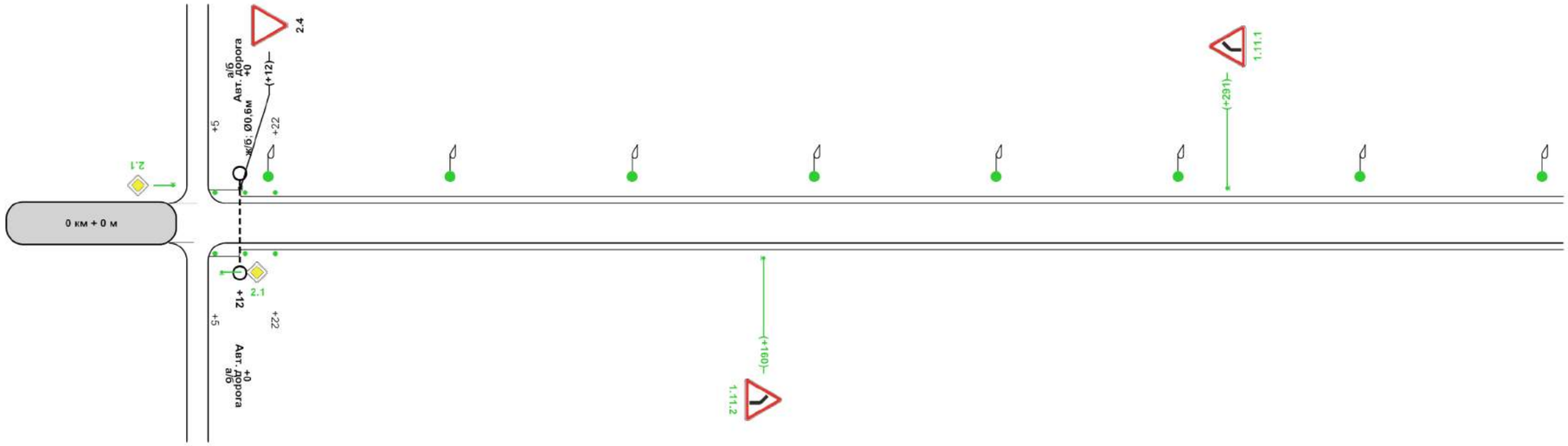

Характеристики проезжей части	12 0,50-3,00-0,50
Видимость автомобиля в прямом направлении	
Горизонтальная дорожная разметка справа	
Дорожные ограждения и направляющие устройства справа	Тр. Пластмасса 5-22
Тротуары справа	

500м

Ведомость характеристик проезжей части

Дорога: с. Мазурка, Проезд №3 от ул. Восточная до кладбища
Участок: 0,000 - 0,386 км.

№ п/п	Начало участка, км+м	Конец участка, км+м	Проезжая часть				Разделительная полоса				
			Ширина проезжей части	Ширина с укр. полосой	Тип покрытия	Площадь покрытия, м2	Полная ширина, м	Тип укрепления, м			
								а/б	Щебнем и гравием	Засевом трав	Не укреплено
1	**2**	**3**	**4**	**5**	**6**	**7**	**8**	**9**	**10**	**11**	**12**
1	0+012	0+386	3,00	3,00	Щебень	1122,00					
Итого:						**1122,00**					

Ведомость размещения дорожных знаков

Дорога: с. Мазурка, Проезд №3 от ул. Восточная до кладбища
Участок: 0,000 - 0,386 км.

№ п/п	Номер знака по ГОСТ Р 52290-2004	Наименование знака	Типоразмер знака	Площадь знаков, м2 (для знаков индивидуального проектирования)	Адрес, км + м	Установлено / требуется установить или демонтировать	Количество	Месторасположение
1	**2**	**3**	**4**	**5**	**6**	**7**	**8**	**9**
		Предупреждающие знаки						
1	1.11.1	Опасный поворот	1		0+291	Требуется установить	1	слева
2	1.11.2	Опасный поворот	1		0+160	Требуется установить	1	справа
		Итого установлено:						
		Итого перенести:						
		Итого демонтировать:						
		Итого требуется установить:					**2**	
		Итого:					**2**	
		Знаки приоритета						
3	2.4	Уступите дорогу	1		0+012	Установлено	1	слева
		Итого установлено:					**1**	
		Итого перенести:						
		Итого демонтировать:						
		Итого требуется установить:						
		Итого:					**1**	
		Всего установлено:					**1**	
		Всего перенести:						
		Всего демонтировать:						
		Всего требуется установить:					**2**	
		Всего:					**3**	

Ведомость размещения сигнальных столбиков

Дорога: с. Мазурка, Проезд №3 от ул. Восточная до кладбища
Участок: 0,000 - 0,386 км.

№ п/п	Начало участка, км+м	Конец участка, км+м	Проектируемые в соответствии с нормативными документами, м/шт	Фактически установленные, м/шт	Демонтировать, м/шт	Расположение	Материал	Зона расположения
1	**2**	**3**	**4**	**5**	**6**	**7**	**8**	**9**
1	0+005	0+022	17/2			Слева	Пластмасса	Водопропускная труба
2	0+005	0+022	17/2			Справа	Пластмасса	Водопропускная труба
Итого:			**34/4**					

Ведомость размещения искусственного освещения

Дорога: с. Мазурка, Проезд №3 от ул. Восточная до кладбища
Участок: 0,000 - 0,386 км.

№ п/п	Начало участка, км+м	Конец участка, км+м	Объект установки	Количество опор / светильников	Протяженность, м		Расположение
					Проектируемые в соответствии с нормативными документами, м	Фактически установленные, м	
1	**2**	**3**	**4**	**5**	**6**	**7**	**8**
1	0+020	0+380		8/8	360	0	Слева
Итого:				**8/8**	**360**	**0**	

5.23. с. Мазурка, Проезд №4

Начало: км 0+012 (шир. 51.287740; дол. 42.569992)

Конец: км 1+195 (шир. 51.280899; дол. 42.558644)

М 1:1500

с. Мазурка, Проезд №4 от ул. Ленинская до ул. Коммунальная

Разметка на участке: нет

Административный район	Мазурское сел. пос.
Элементы дороги в продольном профиле	
Кривые в плане	185 R=30м 218; 254 R=22м 290
Тротуары слева	
Дорожные ограждения и направляющие устройства слева	
Дорожные ограждения и направляющие устройства по оси	
Горизонтальная дорожная разметка слева	
Видимость автомобиля в обратном направлении	

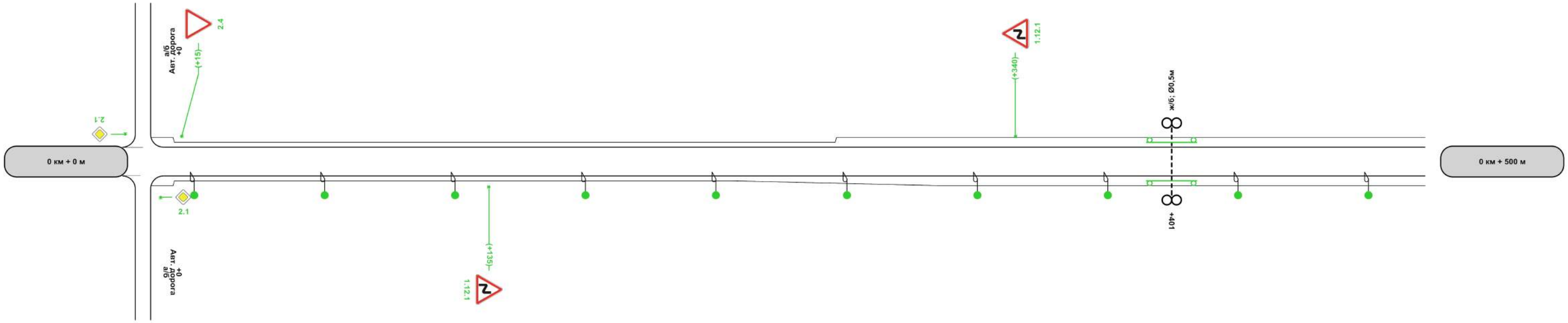

Характеристики проезжей части	3,00	12	0,50-3,00-0,50	270	3,00
Видимость автомобиля в прямом направлении					
Горизонтальная дорожная разметка справа					
Дорожные ограждения и направляющие устройства справа					
Тротуары справа					

500м

М 1:1500

с. Мазурка, Проезд №4 от ул. Ленинская до ул. Коммунальная

Разметка на участке:
нет

Административный район	Мазурское сел. пос.
Элементы дороги в продольном профиле	
Кривые в плане	
Тротуары слева	
Дорожные ограждения и направляющие устройства слева	
Дорожные ограждения и направляющие устройства по оси	
Горизонтальная дорожная разметка слева	
Видимость автомобиля в обратном направлении	

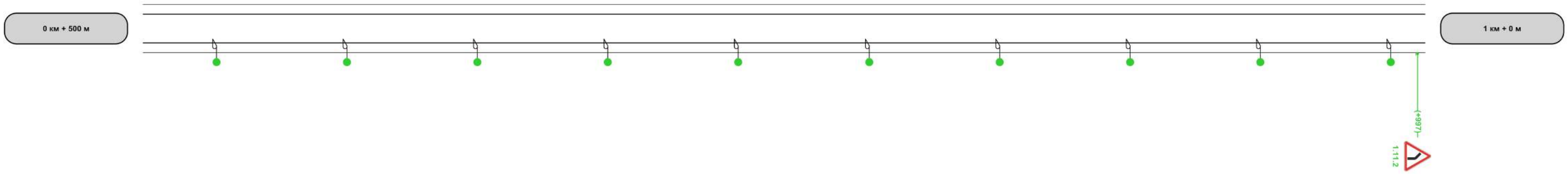

Характеристики проезжей части	3,00
Видимость автомобиля в прямом направлении	
Горизонтальная дорожная разметка справа	
Дорожные ограждения и направляющие устройства справа	
Тротуары справа	

500м

М 1:1500

с. Мазурка, Проезд №4 от ул. Ленинская до ул. Коммунальная

Разметка на участке: нет

Административный район	Мазурское сел. пос.
Элементы дороги в продольном профиле	
Кривые в плане	47 R=59м 111
Тротуары слева	
Дорожные ограждения и направляющие устройства слева	
Дорожные ограждения и направляющие устройства по оси	
Горизонтальная дорожная разметка слева	
Видимость автомобиля в обратном направлении	

Характеристики проезжей части	3,00
Видимость автомобиля в прямом направлении	
Горизонтальная дорожная разметка справа	
Дорожные ограждения и направляющие устройства справа	
Тротуары справа	

500м

Лист 3

Ведомость характеристик проезжей части

Дорога: с. Мазурка, Проезд №4 от ул. Ленинская до ул. Коммунальная
Участок: 0,000 - 1,195 км.

№ п/п	Начало участка, км+м	Конец участка, км+м	Проезжая часть				Разделительная полоса				
			Ширина проезжей части	Ширина с укр. полосой	Тип покрытия	Площадь покрытия, м2	Полная ширина, м	Тип укрепления, м			
								а/б	Щебнем и гравием	Засевом трав	Не укреплено
1	2	3	4	5	6	7	8	9	10	11	12
1	0+000	0+270	3,00	3,00	Железобетонные плиты	810,00					
2	0+270	1+195	3,00	3,00	Грунтовое естественное	2775,00					
Итого:						**3585,00**					

Ведомость размещения дорожных знаков

Дорога: с. Мазурка, Проезд №4 от ул. Ленинская до ул. Коммунальная
Участок: 0,000 - 1,195 км.

№ п/п	Номер знака по ГОСТ Р 52290-2004	Наименование знака	Типоразмер знака	Площадь знаков, м2 (для знаков индивидуального проектирования)	Адрес, км + м	Установлено / требуется установить или демонтировать	Количество	Месторасположение
1	2	3	4	5	6	7	8	9
		Предупреждающие знаки						
1	1.11.1	Опасный поворот	1		1+161	Требуется установить	1	слева
2	1.11.2	Опасный поворот	1		0+997	Требуется установить	1	справа
3	1.12.1	Опасные повороты	1		0+135	Требуется установить	1	справа
4	1.12.1	Опасные повороты	1		0+340	Требуется установить	1	слева
		Итого установлено:						
		Итого перенести:						
		Итого демонтировать:						
		Итого требуется установить:					**4**	
		Итого:					**4**	
		Знаки приоритета						
5	2.4	Уступите дорогу	1		0+015	Требуется установить	1	слева
		Итого установлено:						
		Итого перенести:						
		Итого демонтировать:						
		Итого требуется установить:					**1**	
		Итого:					**1**	
		Всего установлено:						
		Всего перенести:						
		Всего демонтировать:						
		Всего требуется установить:					**5**	
		Всего:					**5**	

Ведомость размещения дорожного ограждения

Дорога: с. Мазурка, Проезд №4 от ул. Ленинская до ул. Коммунальная
Участок: 0,000 - 1,195 км.

№ п/п	Начало участка, км+м	Конец участка, км+м	Протяженность, м			Дата установки, г	Расположение	Тип	Уровень удерживающей способности	Высота, м	Зона расположения
			Проектируемые в соответствии с нормативными документами, м	Фактически установленные, м	Демонтировать, м						
1	2	3	4	5	6	7	8	9	10	11	12
1	0+391	0+411	20				Справа	Одностороннее металлическое на металлических стойках			Водопропускная труба
2	0+391	0+411	20				Слева	Одностороннее металлическое на металлических стойках			Водопропускная труба
Итого:			**40**								

Ведомость размещения искусственного освещения

Дорога: с. Мазурка, Проезд №4 от ул. Ленинская до ул. Коммунальная
Участок: 0,000 - 1,195 км.

№ п/п	Начало участка, км+м	Конец участка, км+м	Объект установки	Количество опор / светильников	Протяженность, м		Расположение
					Проектируемые в соответствии с нормативными документами, м	Фактически установленные, м	
1	2	3	4	5	6	7	8
1	0+020	1+190		24/24	1170	0	Справа
Итого:				**24/24**	**1170**	**0**	

5.24. с. Мазурка, Проезд №5

Начало: км 0+020 (шир. 51.270295; дол. 42.563915)

Конец: км 0+280 (шир. 51.268517; дол. 42.566269)

М 1:1500

с. Мазурка, Проезд №5 от ул. К. Маркса до старой фермы

Разметка на участке:
нет

Административный район	Мазурское сел. пос.
Элементы дороги в продольном профиле	
Кривые в плане	
Тротуары слева	
Дорожные ограждения и направляющие устройства слева	
Дорожные ограждения и направляющие устройства по оси	
Горизонтальная дорожная разметка слева	
Видимость автомобиля в обратном направлении	

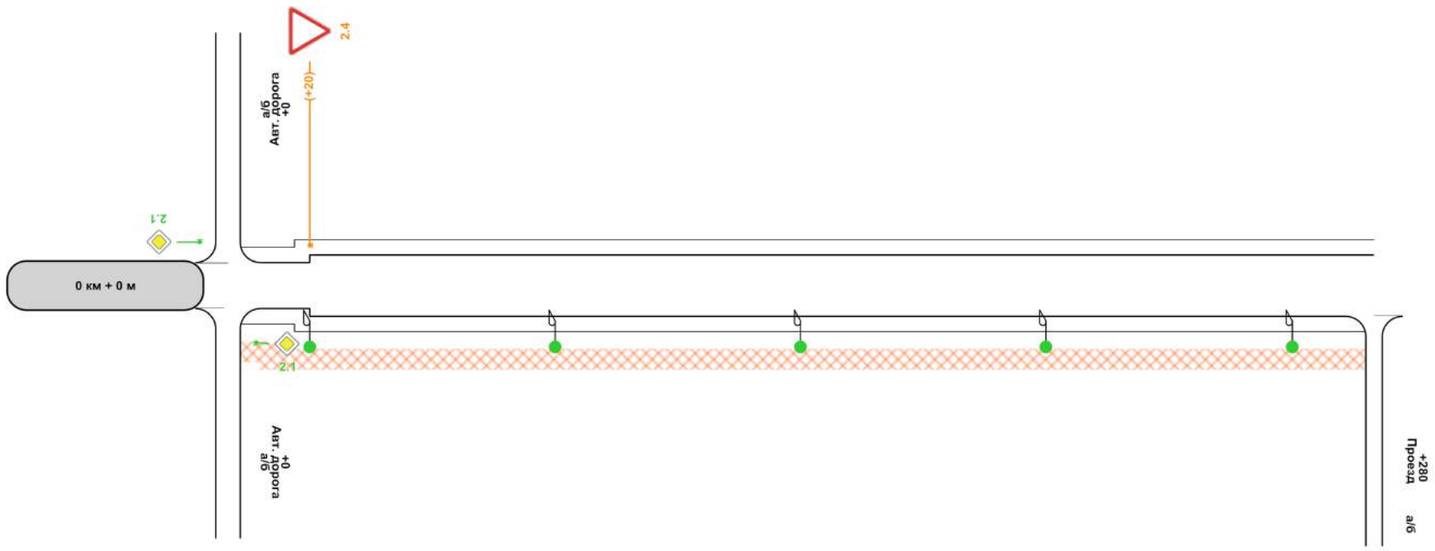

Характеристики проезжей части	20	1,00-4,00-1,00
Видимость автомобиля в прямом направлении		
Горизонтальная дорожная разметка справа		
Дорожные ограждения и направляющие устройства справа		
Тротуары справа		н/д: ширина 1,5м, а/б, 3 - 278

500м

Ведомость характеристик проезжей части

Дорога: с. Мазурка, Проезд №5 от ул. К. Маркса до старой фермы
Участок: 0,000 - 0,280 км.

№ п/п	Начало участка, км+м	Конец участка, км+м	Проезжая часть				Разделительная полоса				
			Ширина проезжей части	Ширина с укр. полосой	Тип покрытия	Площадь покрытия, м2	Полная ширина, м	Тип укрепления, м			
								а/б	Щебнем и гравием	Засевом трав	Не укреплено
1	2	3	4	5	6	7	8	9	10	11	12
1	0+020	0+280	4,00	4,00	Асфальтобетон	1040,00					
Итого:						**1040,00**					

Ведомость размещения дорожных знаков

Дорога: с. Мазурка, Проезд №5 от ул. К. Маркса до старой фермы
Участок: 0,000 - 0,280 км.

№ п/п	Номер знака по ГОСТ Р 52290-2004	Наименование знака	Типоразмер знака	Площадь знаков, м2 (для знаков индивидуального проектирования)	Адрес, км + м	Установлено / требуется установить или демонтировать	Количество	Месторасположение
1	2	3	4	5	6	7	8	9
		Знаки приоритета						
1	2.4	Уступите дорогу	1		0+020	Перенесенный	1	слева
2	2.4	Уступите дорогу	1		0+035	Перенести	1	слева
		Итого установлено:						
		Итого перенести:					**1**	
		Итого демонтировать:						
		Итого требуется установить:						
		Итого:					**1**	
		Всего установлено:						
		Всего перенести:					**1**	
		Всего демонтировать:						
		Всего требуется установить:						
		Всего:					**1**	

Ведомость размещения искусственного освещения

Дорога: с. Мазурка, Проезд №5 от ул. К. Маркса до старой фермы
Участок: 0,000 - 0,280 км.

№ п/п	Начало участка, км+м	Конец участка, км+м	Объект установки	Количество опор / светильников	Протяженность, м		Расположение
					Проектируемые в соответствии с нормативными документами, м	Фактически установленные, м	
1	**2**	**3**	**4**	**5**	**6**	**7**	**8**
1	0+020	0+260		5/5	240	0	Справа
Итого:				**5/5**	**240**	**0**	

Ведомость размещения пешеходных дорожек (тротуаров)

Дорога: с. Мазурка, Проезд №5 от ул. К. Маркса до старой фермы
Участок: 0,000 - 0,280 км.

№	Начало участка, км+м	Конец участка, км+м	Объект установки	Расположение	Протяженность, м	
					Проектируемые в соответствии с нормативными документами, м	Фактически установленные, м
1	**2**	**3**	**4**	**5**	**6**	**7**
1	0+003	0+278		Справа	275	
Итого:					**275**	**0**

5.25. с. Мазурка, Проезд №6

Начало: км 0+009 (шир. 51.278536; дол. 42.579864)

Конец: км 0+332 (шир. 51.275805; дол. 42.580364)

М 1:1500

с. Мазурка, Проезд №6 от ул. К. Маркса до ул. Восточная

Разметка на участке: нет

Административный район	Мазурское сел. пос.
Элементы дороги в продольном профиле	
Кривые в плане	197 R=92м 295
Тротуары слева	
Дорожные ограждения и направляющие устройства слева	
Дорожные ограждения и направляющие устройства по оси	
Горизонтальная дорожная разметка слева	
Видимость автомобиля в обратном направлении	

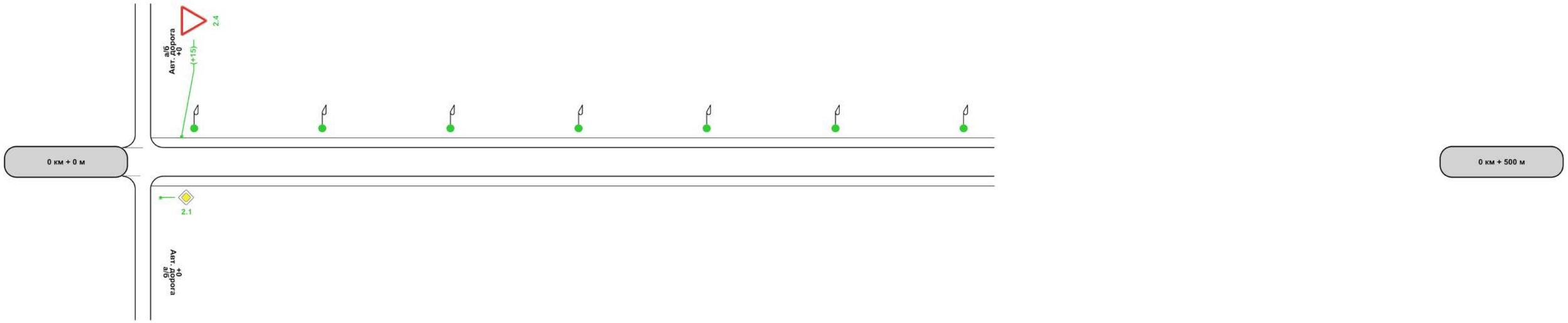

Характеристики проезжей части	6 3,00
Видимость автомобиля в прямом направлении	
Горизонтальная дорожная разметка справа	
Дорожные ограждения и направляющие устройства справа	
Тротуары справа	

500м

Ведомость характеристик проезжей части

Дорога: с. Мазурка, Проезд №6 от ул. К. Маркса до ул. Восточная
Участок: 0,000 - 0,332 км.

№ п/п	Начало участка, км+м	Конец участка, км+м	Проезжая часть				Разделительная полоса				
			Ширина проезжей части	Ширина с укр. полосой	Тип покрытия	Площадь покрытия, м2	Полная ширина, м	Тип укрепления, м			
								а/б	Щебнем и гравием	Засевом трав	Не укреплено
1	2	3	4	5	6	7	8	9	10	11	12
1	0+009	0+332	3,00	3,00	Грунтовое естественное	969,00					
Итого:						**969,00**					

Ведомость размещения дорожных знаков

Дорога: с. Мазурка, Проезд №6 от ул. К. Маркса до ул. Восточная
Участок: 0,000 - 0,332 км.

№ п/п	Номер знака по ГОСТ Р 52290-2004	Наименование знака	Типоразмер знака	Площадь знаков, м2 (для знаков индивидуального проектирования)	Адрес, км + м	Установлено / требуется установить или демонтировать	Количество	Месторасположение
1	2	3	4	5	6	7	8	9
		Знаки приоритета						
1	2.4	Уступите дорогу	1		0+015	Требуется установить	1	слева
		Итого установлено:						
		Итого перенести:						
		Итого демонтировать:						
		Итого требуется установить:					**1**	
		Итого:					**1**	
		Всего установлено:						
		Всего перенести:						
		Всего демонтировать:						
		Всего требуется установить:					**1**	
		Всего:					**1**	

Ведомость размещения искусственного освещения

Дорога: с. Мазурка, Проезд №6 от ул. К. Маркса до ул. Восточная
Участок: 0,000 - 0,332 км.

№ п/п	Начало участка, км+м	Конец участка, км+м	Объект установки	Количество опор / светильников	Протяженность, м		Расположение
					Проектируемые в соответствии с нормативными документами, м	Фактически установленные, м	
1	2	3	4	5	6	7	8
1	0+020	0+320		7/7	300	0	Слева
Итого:				**7/7**	**300**	**0**	

5.26. с. Мазурка, Проезд №7

Начало: км 0+018 (шир. 51.303048; дол. 42.575319)

Конец: Проезд №2 (шир. 51.288433; дол. 42.583901)

М 1:1500

с. Мазурка, Проезд №7 от ул. Садовая до кладбища

Разметка на участке:
нет

Административный район	Мазурское сел. пос.
Элементы дороги в продольном профиле	
Кривые в плане	
Тротуары слева	
Дорожные ограждения и направляющие устройства слева	
Дорожные ограждения и направляющие устройства по оси	
Горизонтальная дорожная разметка слева	
Видимость автомобиля в обратном направлении	



Характеристики проезжей части	3,00
Видимость автомобиля в прямом направлении	
Горизонтальная дорожная разметка справа	
Дорожные ограждения и направляющие устройства справа	
Тротуары справа	

500м

М 1:1500

с. Мазурка, Проезд №7 от ул. Садовая до кладбища

Разметка на участке:
нет

Административный район	Мазурское сел. пос.
Элементы дороги в продольном профиле	
Кривые в плане	
Тротуары слева	
Дорожные ограждения и направляющие устройства слева	
Дорожные ограждения и направляющие устройства по оси	
Горизонтальная дорожная разметка слева	
Видимость автомобиля в обратном направлении	

0 км + 500 м

1 км + 0 м

Характеристики проезжей части	3,00
Видимость автомобиля в прямом направлении	
Горизонтальная дорожная разметка справа	
Дорожные ограждения и направляющие устройства справа	
Тротуары справа	

500м

М 1:1500

с. Мазурка, Проезд №7 от ул. Садовая до кладбища

Разметка на участке:
нет

Административный район	Мазурское сел. пос.
Элементы дороги в продольном профиле	
Кривые в плане	
Тротуары слева	
Дорожные ограждения и направляющие устройства слева	
Дорожные ограждения и направляющие устройства по оси	
Горизонтальная дорожная разметка слева	
Видимость автомобиля в обратном направлении	

1 км + 0 м

1 км + 500 м

Характеристики проезжей части	3,00
Видимость автомобиля в прямом направлении	
Горизонтальная дорожная разметка справа	
Дорожные ограждения и направляющие устройства справа	
Тротуары справа	

500м

М 1:1500

с. Мазурка, Проезд №7 от ул. Садовая до кладбища

Разметка на участке:
нет

Административный район	Мазурское сел. пос.
Элементы дороги в продольном профиле	
Кривые в плане	
Тротуары слева	
Дорожные ограждения и направляющие устройства слева	
Дорожные ограждения и направляющие устройства по оси	
Горизонтальная дорожная разметка слева	
Видимость автомобиля в обратном направлении	



Характеристики проезжей части	3,00
Видимость автомобиля в прямом направлении	
Горизонтальная дорожная разметка справа	
Дорожные ограждения и направляющие устройства справа	
Тротуары справа	

500м

Ведомость характеристик проезжей части

Дорога: с. Мазурка, Проезд №7 от ул. Садовая до кладбища
Участок: 0,000 - 1,757 км.

№ п/п	Начало участка, км+м	Конец участка, км+м	Проезжая часть				Разделительная полоса				
			Ширина проезжей части	Ширина с укр. полосой	Тип покрытия	Площадь покрытия, м2	Полная ширина, м	Тип укрепления, м			
								а/б	Щебнем и гравием	Засевом трав	Не укреплено
1	2	3	4	5	6	7	8	9	10	11	12
1	0+000	1+757	3,00	3,00	Грунтовое естественное	5271,00					
Итого:						**5271,00**					

Ведомость размещения дорожных знаков

Дорога: с. Мазурка, Проезд №7 от ул. Садовая до кладбища
Участок: 0,000 - 1,757 км.

№ п/п	Номер знака по ГОСТ Р 52290-2004	Наименование знака	Типоразмер знака	Площадь знаков, м2 (для знаков индивидуального проектирования)	Адрес, км + м	Установлено / требуется установить или демонтировать	Количество	Месторасположение
1	2	3	4	5	6	7	8	9
		Знаки приоритета						
1	2.4	Уступите дорогу	1		0+015	Требуется установить	1	слева
2	2.4	Уступите дорогу	1		1+742	Требуется установить	1	справа
		Итого установлено:						
		Итого перенести:						
		Итого демонтировать:						
		Итого требуется установить:					**2**	
		Итого:					**2**	
		Знаки дополнительной информации(таблички)						
3	8.13	Направление главной дороги	1		0+015	Требуется установить	1	слева
		Итого установлено:						
		Итого перенести:						
		Итого демонтировать:						
		Итого требуется установить:					**1**	
		Итого:					**1**	
		Всего установлено:						
		Всего перенести:						
		Всего демонтировать:						
		Всего требуется установить:					**3**	
		Всего:					**3**	

СХЕМА АВТОМОБИЛЬНЫХ ДОРОГ
с. Мазурка, с. Ильмень

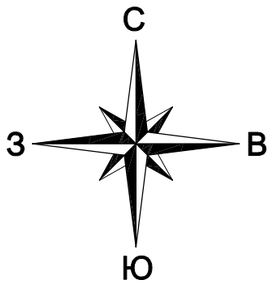

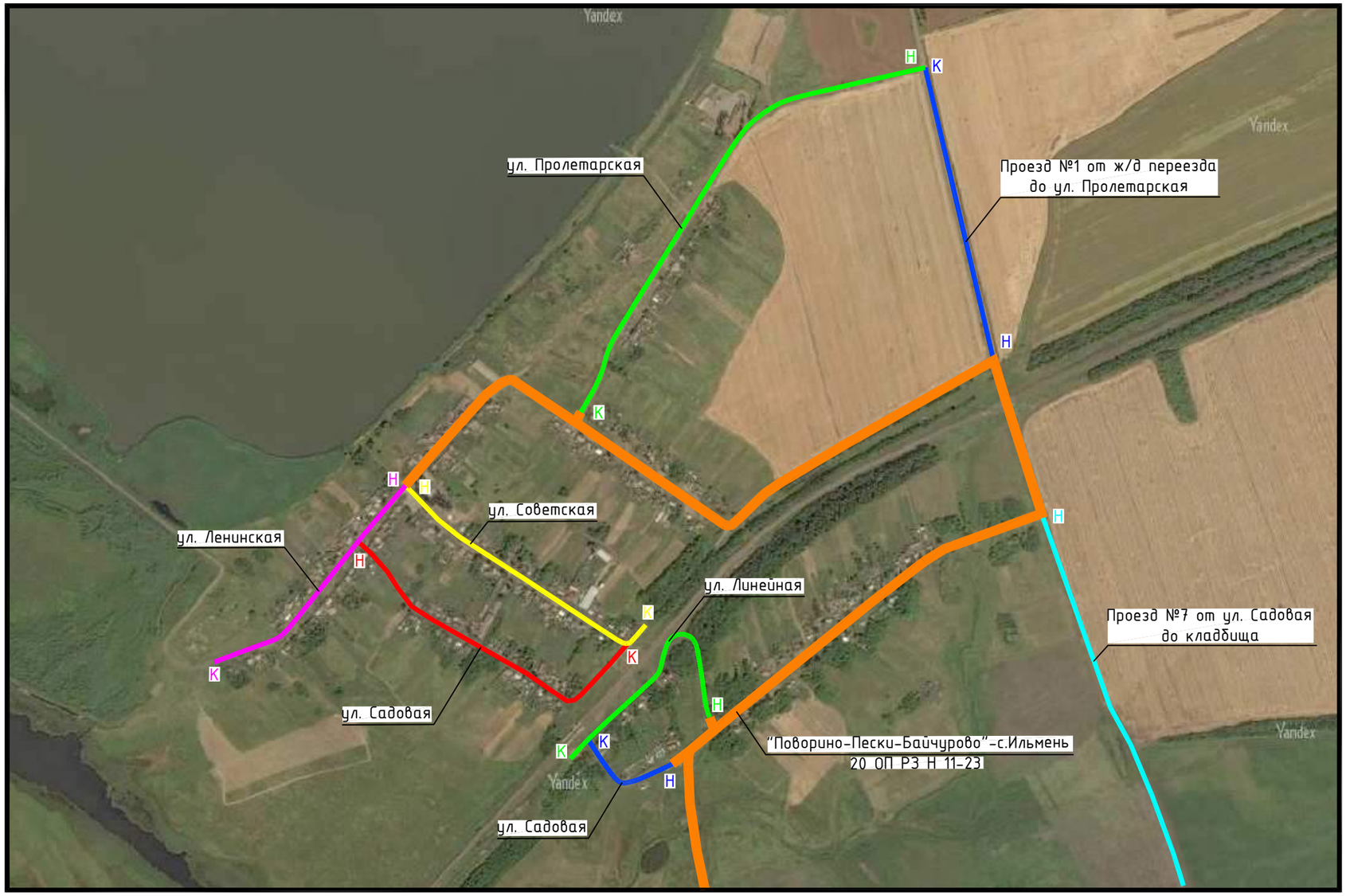

7. Автомобильные дороги (улицы)

7.1. с. Ильмень, ул. Садовая

Начало: ул. Ленинская (шир. 51.302661; дол. 42.552458)
Конец: ул. Советская (шир. 51.300486; дол. 42.561384)

М 1:1500

с. Ильмень, ул. Садовая

Разметка на участке: нет

Административный район	Мазурское сел. пос.
Элементы дороги в продольном профиле	
Кривые в плане	
Тротуары слева	н/д: ширина 1,5м, а/б, 2 - 500
Дорожные ограждения и направляющие устройства слева	
Дорожные ограждения и направляющие устройства по оси	
Горизонтальная дорожная разметка слева	
Видимость автомобиля в обратном направлении	

ШКОЛА

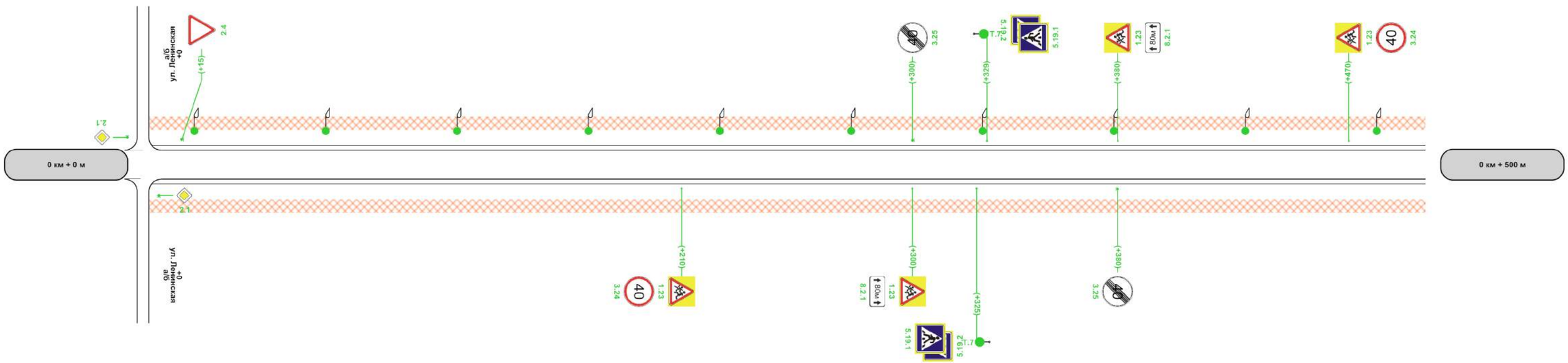

Характеристики проезжей части	0,50-3,00-0,50
Видимость автомобиля в прямом направлении	
Горизонтальная дорожная разметка справа	
Дорожные ограждения и направляющие устройства справа	
Тротуары справа	н/д: ширина 1,5м, а/б, 2 - 500

500м

М 1:1500

с. Ильмень, ул. Садовая

Разметка на участке: нет

Административный район	Мазурское сел. пос.
Элементы дороги в продольном профиле	
Кривые в плане	614 R=22м 640
Тротуары слева	н/д: ширина 1,5м, а/б, 500 - 805
Дорожные ограждения и направляющие устройства слева	
Дорожные ограждения и направляющие устройства по оси	
Горизонтальная дорожная разметка слева	
Видимость автомобиля в обратном направлении	

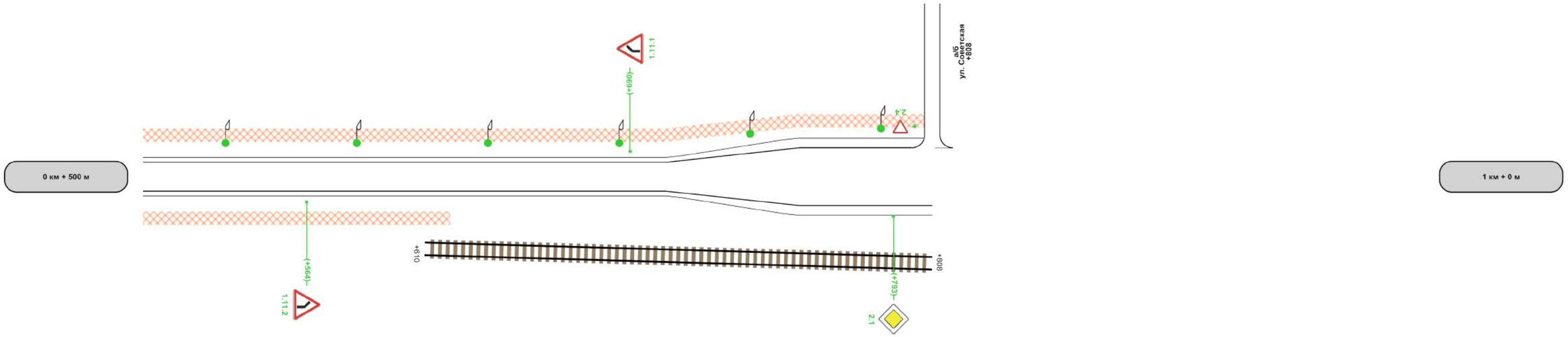

Характеристики проезжей части	0,50-3,00-0,50	730	1,00-6,00-1,00
Видимость автомобиля в прямом направлении			
Горизонтальная дорожная разметка справа			
Дорожные ограждения и направляющие устройства справа			
Тротуары справа	н/д: ширина 1,5м, а/б, 500 - 620		

500м

Ведомость характеристик проезжей части

Дорога: с. Ильмень, ул. Садовая
Участок: 0,000 - 0,808 км.

№ п/п	Начало участка, км+м	Конец участка, км+м	Проезжая часть				Разделительная полоса				
			Ширина проезжей части	Ширина с укр. полосой	Тип покрытия	Площадь покрытия, м2	Полная ширина, м	Тип укрепления, м			
								а/б	Щебнем и гравием	Засевом трав	Не укреплено
1	2	3	4	5	6	7	8	9	10	11	12
1	0+000	0+730	3,00	3,00	Щебень	2190,00					
2	0+730	0+808	6,00	6,00	Асфальтобетон	468,00					
Итого:						**2658,00**					

Ведомость размещения дорожных знаков

Дорога: с. Ильмень, ул. Садовая
Участок: 0,000 - 0,808 км.

№ п/п	Номер знака по ГОСТ Р 52290-2004	Наименование знака	Типоразмер знака	Площадь знаков, м2 (для знаков индивидуального проектирования)	Адрес, км + м	Установлено / требуется установить или демонтировать	Количество	Месторасположение
1	2	3	4	5	6	7	8	9
		Предупреждающие знаки						
1	1.11.1	Опасный поворот	1		0+690	Требуется установить	1	слева
2	1.11.2	Опасный поворот	1		0+564	Требуется установить	1	справа
3	1.23	Дети	1		0+210	Требуется установить	1	справа
4	1.23	Дети	1		0+300	Требуется установить	1	справа
5	1.23	Дети	1		0+380	Требуется установить	1	слева
6	1.23	Дети	1		0+470	Требуется установить	1	слева
		Итого установлено:						
		Итого перенести:						
		Итого демонтировать:						
		Итого требуется установить:					**6**	
		Итого:					**6**	
		Знаки приоритета						
7	2.1	Главная дорога	1		0+793	Требуется установить	1	справа
8	2.4	Уступите дорогу	1		0+015	Требуется установить	1	слева
		Итого установлено:						
		Итого перенести:						
		Итого демонтировать:						
		Итого требуется установить:					**2**	
		Итого:					**2**	
		Запрещающие знаки						
9	3.24	Ограничение максимальной скорости	1		0+210	Требуется установить	1	справа

10	3.24	Ограничение максимальной скорости	1		0+470	Требуется установить	1	слева
11	3.25	Конец зоны ограничения максимальной скорости	1		0+300	Требуется установить	1	слева
12	3.25	Конец зоны ограничения максимальной скорости	1		0+380	Требуется установить	1	справа
		Итого установлено:						
		Итого перенести:						
		Итого демонтировать:						
		Итого требуется установить:					**4**	
		Итого:					**4**	
		Знаки особых предписаний						
13	5.19.1	Пешеходный переход	1		0+325	Требуется установить	1	справа
14	5.19.1	Пешеходный переход	1		0+329	Требуется установить	1	слева
15	5.19.2	Пешеходный переход	1		0+325	Требуется установить	1	справа
16	5.19.2	Пешеходный переход	1		0+329	Требуется установить	1	слева
		Итого установлено:						
		Итого перенести:						
		Итого демонтировать:						
		Итого требуется установить:					**4**	
		Итого:					**4**	
		Знаки дополнительной информации(таблички)						
17	8.2.1	Зона действия	1		0+300	Требуется установить	1	справа
18	8.2.1	Зона действия	1		0+380	Требуется установить	1	слева
		Итого установлено:						
		Итого перенести:						
		Итого демонтировать:						
		Итого требуется установить:					**2**	
		Итого:					**2**	
		Всего установлено:						
		Всего перенести:						
		Всего демонтировать:						
		Всего требуется установить:					**18**	
		Всего:					**18**	

Ведомость размещения искусственного освещения

Дорога: с. Ильмень, ул. Садовая
Участок: 0,000 - 0,808 км.

№ п/п	Начало участка, км+м	Конец участка, км+м	Объект установки	Количество опор / светильников	Протяженность, м		Расположение
					Проектируемые в соответствии с нормативными документами, м	Фактически установленные, м	
1	**2**	**3**	**4**	**5**	**6**	**7**	**8**
1	0+020	0+788		16/16	768	0	Слева
Итого:				**16/16**	**768**	**0**	

Ведомость наличия светофорных объектов

Дорога: с. Ильмень, ул. Садовая
Участок: 0,000 - 0,808 км.

№ п/п	Адрес, км + м	Объект	Количество светофоров на объекте		Год установки	Расположение
			транспортных	пешеходных		
1	**2**	**3**	**4**	**5**	**6**	**7**
1	0+325		1	0	-	Справа
2	0+329		1	0	-	Слева
Итого:			**2**	**0**		

Ведомость размещения пешеходных дорожек (тротуаров)

Дорога: с. Ильмень, ул. Садовая
Участок: 0,000 - 0,808 км.

№	Начало участка, км+м	Конец участка, км+м	Объект установки	Расположение	Протяженность, м	
					Проектируемые в соответствии с нормативными документами, м	Фактически установленные, м
1	**2**	**3**	**4**	**5**	**6**	**7**
1	0+002	0+620		Справа	618	
2	0+002	0+805		Слева	803	
Итого:					**1421**	**0**

7.2. с. Ильмень, ул. Советская

Начало: ул. Ленинская (шир. 51.303796; дол. 42.554004)

Конец: км 0+696 (шир. 51.300911; дол. 42.562048)

М 1:1500

с. Ильмень, ул. Советская

Административный район	Мазурское сел. пос.		
Элементы дороги в продольном профиле			
Кривые в плане			
Тротуары слева	ширина 1м, а/б, 8 - 90	ширина 1м, а/б, 90 - 500	
Дорожные ограждения и направляющие устройства слева			
Дорожные ограждения и направляющие устройства по оси			
Горизонтальная дорожная разметка слева			
Видимость автомобиля в обратном направлении			

Разметка на участке:
1.1 : 124,00 м
1.5 : 144,00 м
1.6 : 214,00 м
1.14.1 : 12,00 м
1.25 : 12,00 м

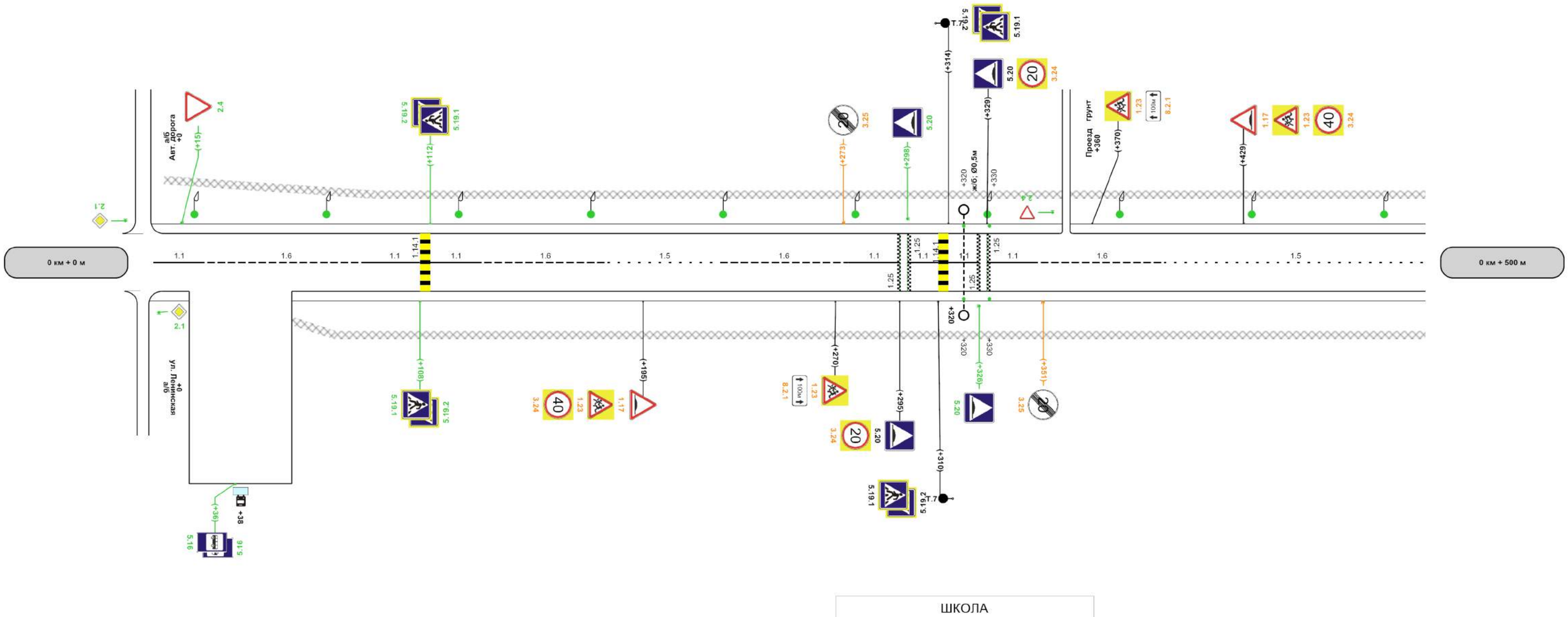

Характеристики проезжей части	1,00-6,00-1,00															
Видимость автомобиля в прямом направлении																
осевая	1.1 4 - 24	1.6 24 - 88	1.1 88 - 108	1.1 112 - 132	1.6 132 - 182	1.5 182 - 225	1.6 225 - 275	1.1 275 - 295	1.1 298 - 310	1.1 314 - 326	1.1 329 - 349	1.6 349 - 399	1.5 399 - 500			
Дорожные ограждения и направляющие устройства справа																
Тротуары справа			ширина 1м, а/б, 58 - 75	ширина 1м, а/б, 75 - 500												

500м

Административный район	Мазурское сел. пос.		
Элементы дороги в продольном профиле			
Кривые в плане	623 R=16м 647		
Тротуары слева	ширина 1м, а/б, 500 - 600		
Дорожные ограждения и направляющие устройства слева		Этр., Пластмасса, 605, 625	
Дорожные ограждения и направляющие устройства по оси			
Горизонтальная дорожная разметка слева			
Видимость автомобиля в обратном направлении			

Разметка на участке:
1.1 : 20,00 м
1.5 : 58,00 м
1.6 : 50,00 м

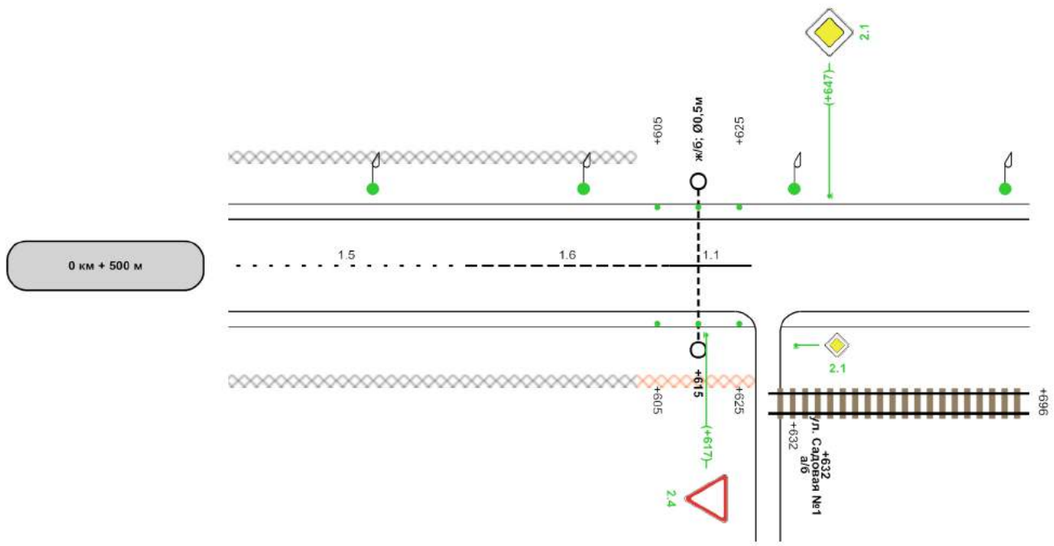

Характеристики проезжей части	1,00-6,00-1,00			
Видимость автомобиля в прямом направлении				
Горизонтальная дорожная разметка справа: осевая	1.5 500 - 558	1.6 558 - 608	1.1 608 - 628	
Дорожные ограждения и направляющие устройства справа		Этр., Пластмасса, 605, 625		
Тротуары справа	ширина 1м, а/б, 500 - 600		нед: ширина 1м, а/б, 600 - 628	

Ведомость характеристик проезжей части

Дорога: с. Ильмень, ул. Советская
Участок: 0,000 - 0,696 км.

№ п/п	Начало участка, км+м	Конец участка, км+м	Проезжая часть				Разделительная полоса				
			Ширина проезжей части	Ширина с укр. полосой	Тип покрытия	Площадь покрытия, м2	Полная ширина, м	Тип укрепления, м			
								а/б	Щебнем и гравием	Засевом трав	Не укреплено
1	2	3	4	5	6	7	8	9	10	11	12
1	0+000	0+696	6,00	6,00	Асфальтобетон	4176,00					
Итого:						**4176,00**					

Ведомость дорожной разметки (горизонтальной)

Дорога: с. Ильмень, ул. Советская
Участок: 0,000 - 0,696 км.

№ км	1.1(м)(бел)	1.5(м)(бел)	1.6(м)(бел)	1.14.1(м)(бел)	1.14.1(м)(жел)	1.25(м)(бел)	ИТОГО, м2(бел)	ИТОГО, м2(жел)	ВСЕГО, м2
коэф.привед. к 1.1	**1.000**	**0.250**	**0.750**	**16.000**	**16.000**	**0.160**			
Ширина, м	**0.10**	**0.10**	**0.10**	**4.00**	**4.00**	**0.40**			
1	**2**	**3**	**4**	**5**	**6**	**7**	**8**	**9**	**10**
0 - 1	144,000	202,000	264,000	12,000	12,000	12,000	**58,642**	**19,200**	**77,842**
ИТОГО	**144,000**	**202,000**	**264,000**	**12,000**	**12,000**	**12,000**	**58,642**	**19,200**	**77,842**
ЛИН.КМ	**0,144**	**0,202**	**0,264**	**0,012**	**0,012**	**0,012**			
ПРИВЕД.КМ	**0,144**	**0,051**	**0,198**	**0,192**	**0,192**	**0,002**			
ПЛОЩАДЬ	**14,400**	**5,050**	**19,800**	**19,200**	**19,200**	**0,192**	**58,642**	**19,200**	**77,842**

Ведомость размещения дорожных знаков

Дорога: с. Ильмень, ул. Советская
Участок: 0,000 - 0,696 км.

№ п/п	Номер знака по ГОСТ Р 52290-2004	Наименование знака	Типоразмер знака	Площадь знаков, м2 (для знаков индивидуального проектирования)	Адрес, км + м	Установлено / требуется установить или демонтировать	Количество	Месторасположение
1	**2**	**3**	**4**	**5**	**6**	**7**	**8**	**9**
		Предупреждающие знаки						
1	1.17	Искусственная неровность	1		0+195	Перенесенный	1	справа
2	1.17	Искусственная неровность	1		0+205	Перенести	1	справа
3	1.17	Искусственная неровность	1		0+415	Перенести	1	слева
4	1.17	Искусственная неровность	1		0+429	Перенесенный	1	слева
5	1.23	Дети	1		0+100	Демонтировать	1	справа
6	1.23	Дети	1		0+167	Перенести	1	справа
7	1.23	Дети	1		0+195	Перенесенный	1	справа
8	1.23	Дети	1		0+245	Перенести	1	справа

9	1.23	Дети	1		0+270	Перенесенный	1	справа
10	1.23	Дети	1		0+370	Перенесенный	1	слева
11	1.23	Дети	1		0+380	Перенести	1	слева
12	1.23	Дети	1		0+429	Перенесенный	1	слева
13	1.23	Дети	1		0+465	Перенести	1	слева
		Итого установлено:						
		Итого перенести:					**6**	
		Итого демонтировать:					**1**	
		Итого требуется установить:						
		Итого:					**6**	
		Знаки приоритета						
14	2.1	Главная дорога	1		0+647	Требуется установить	1	слева
15	2.4	Уступите дорогу	1		0+015	Требуется установить	1	слева
16	2.4	Уступите дорогу	2		0+360	Требуется установить	1	слева на съезде
17	2.4	Уступите дорогу	1		0+617	Требуется установить	1	справа
		Итого установлено:						
		Итого перенести:						
		Итого демонтировать:						
		Итого требуется установить:					**4**	
		Итого:					**4**	
		Запрещающие знаки						
18	3.24	Ограничение максимальной скорости	1		0+100	Демонтировать	1	справа
19	3.24	Ограничение максимальной скорости	1		0+125	Перенести	1	справа
20	3.24	Ограничение максимальной скорости	1		0+195	Перенесенный	1	справа
21	3.24	Ограничение максимальной скорости	1		0+205	Перенести	1	справа
22	3.24	Ограничение максимальной скорости	1		0+295	Перенесенный	1	справа
23	3.24	Ограничение максимальной скорости	1		0+329	Перенесенный	1	слева
24	3.24	Ограничение максимальной скорости	1		0+415	Перенести	1	слева
25	3.24	Ограничение максимальной скорости	1		0+429	Перенесенный	1	слева
26	3.24	Ограничение максимальной скорости	1		0+510	Перенести	1	слева
27	3.25	Конец зоны ограничения максимальной скорости	1		0+205	Перенести	1	слева
28	3.25	Конец зоны ограничения максимальной скорости	1		0+273	Перенесенный	1	слева
29	3.25	Конец зоны ограничения максимальной скорости	1		0+351	Перенесенный	1	справа
30	3.25	Конец зоны ограничения максимальной скорости	1		0+415	Перенести	1	справа
		Итого установлено:						
		Итого перенести:					**6**	
		Итого демонтировать:					**1**	

		Итого требуется установить:						
		Итого:					**6**	
		Знаки особых предписаний						
31	5.16	Место остановки автобуса и(или) троллейбуса	1		0+036	Требуется установить	2	справа
32	5.19.1	Пешеходный переход	1		0+100	Демонтировать	1	справа
33	5.19.1	Пешеходный переход	1		0+108	Требуется установить	1	справа
34	5.19.1	Пешеходный переход	1		0+112	Требуется установить	1	слева
35	5.19.1	Пешеходный переход	1		0+120	Демонтировать	1	слева
36	5.19.1	Пешеходный переход	1		0+310	Установлено	1	справа
37	5.19.1	Пешеходный переход	1		0+314	Установлено	1	слева
38	5.19.2	Пешеходный переход	1		0+100	Демонтировать	1	справа
39	5.19.2	Пешеходный переход	1		0+108	Требуется установить	1	справа
40	5.19.2	Пешеходный переход	1		0+112	Требуется установить	1	слева
41	5.19.2	Пешеходный переход	1		0+120	Демонтировать	1	слева
42	5.19.2	Пешеходный переход	1		0+310	Установлено	1	справа
43	5.19.2	Пешеходный переход	1		0+314	Установлено	1	слева
44	5.20	Искусственная неровность	1		0+295	Установлено	1	справа
45	5.20	Искусственная неровность	1		0+298	Требуется установить	1	слева
46	5.20	Искусственная неровность	1		0+326	Требуется установить	1	справа
47	5.20	Искусственная неровность	1		0+329	Установлено	1	слева
		Итого установлено:					**6**	
		Итого перенести:						
		Итого демонтировать:					**4**	
		Итого требуется установить:					**8**	
		Итого:					**14**	
		Знаки дополнительной информации(таблички)						
48	8.2.1	Зона действия	1		0+245	Перенести	1	справа
49	8.2.1	Зона действия	1		0+270	Перенесенный	1	справа
50	8.2.1	Зона действия	1		0+370	Перенесенный	1	слева
51	8.2.1	Зона действия	1		0+380	Перенести	1	слева
		Итого установлено:						
		Итого перенести:					**2**	
		Итого демонтировать:						
		Итого требуется установить:						
		Итого:					**2**	
		Всего установлено:					**6**	
		Всего перенести:					**14**	
		Всего демонтировать:					**6**	
		Всего требуется установить:					**12**	
		Всего:					**32**	

Ведомость размещения сигнальных столбиков

Дорога: с. Ильмень, ул. Советская
Участок: 0,000 - 0,696 км.

№ п/п	Начало участка, км+м	Конец участка, км+м	Проектируемые в соответствии с нормативными документами, м/шт	Фактически установленные, м/шт	Демонтировать, м/шт	Расположение	Материал	Зона расположения
1	2	3	4	5	6	7	8	9
1	0+320	0+330	10/2			Слева	Пластмасса	Водопропускная труба
2	0+320	0+330	10/2			Справа	Пластмасса	Водопропускная труба
3	0+605	0+625	20/3			Слева	Пластмасса	Водопропускная труба
4	0+605	0+625	20/3			Справа	Пластмасса	Водопропускная труба
Итого:			**60/10**					

Ведомость размещения искусственного освещения

Дорога: с. Ильмень, ул. Советская
Участок: 0,000 - 0,696 км.

№ п/п	Начало участка, км+м	Конец участка, км+м	Объект установки	Количество опор / светильников	Протяженность, м		Расположение
					Проектируемые в соответствии с нормативными документами, м	Фактически установленные, м	
1	2	3	4	5	6	7	8
1	0+020	0+690		14/14	670	0	Слева
Итого:				**14/14**	**670**	**0**	

Ведомость размещения остановочных пунктов маршрутных транспортных средств

Дорога: с. Ильмень, ул. Советская
Участок: 0,000 - 0,696 км.

№ п/п	Адрес, км + м	Расположение	Наличие посадочных площадок, заездных карманов, павильонов		Наличие переходно - скоростных полос	Длина по нормативу, м		Фактическая длина, м	
			обустроено	отсутствует		разгон	торможение	разгон	торможение
1	2	3	4	5	6	7	8	9	10
1	0+038	Справа	павильон, заездной карман	посадочная площадка	нет			0,00	0,00

Ведомость наличия светофорных объектов

Дорога: с. Ильмень, ул. Советская
Участок: 0,000 - 0,696 км.

№ п/п	Адрес, км + м	Объект	Количество светофоров на объекте		Год установки	Расположение
			транспортных	пешеходных		
1	**2**	**3**	**4**	**5**	**6**	**7**
1	0+310		1	0	-	Справа
2	0+314		1	0	-	Слева
Итого:			**2**	**0**		

Ведомость размещения пешеходных дорожек (тротуаров)

Дорога: с. Ильмень, ул. Советская
Участок: 0,000 - 0,696 км.

№	Начало участка, км+м	Конец участка, км+м	Объект установки	Расположение	Протяженность, м	
					Проектируемые в соответствии с нормативными документами, м	Фактически установленные, м
1	**2**	**3**	**4**	**5**	**6**	**7**
1	0+008	0+090		Слева		82
2	0+058	0+075		Справа		17
3	0+075	0+600		Справа		525
4	0+090	0+600		Слева		510
5	0+600	0+629		Справа	29	
Итого:					**29**	**1134**

7.3. с. Ильмень, ул. Пролетарская

Начало: Объездная дорога (шир. 51.312500; дол. 42.571250)

Конец: км1+222 (шир. 51.305209; дол. 42.559775)

М 1:1500

с. Ильмень, ул. Пролетарская

Административный район	Мазурское сел. пос.
Элементы дороги в продольном профиле	
Кривые в плане	304 R=245м 485
Тротуары слева	
Дорожные ограждения и направляющие устройства слева	Зтр., Пластмасса, 390-410
Дорожные ограждения и направляющие устройства по оси	
Горизонтальная дорожная разметка слева	
Видимость автомобиля в обратном направлении	

Разметка на участке:
1.1 : 80,00 м
1.5 : 224,00 м
1.6 : 185,00 м
1.7 : 6,00 м

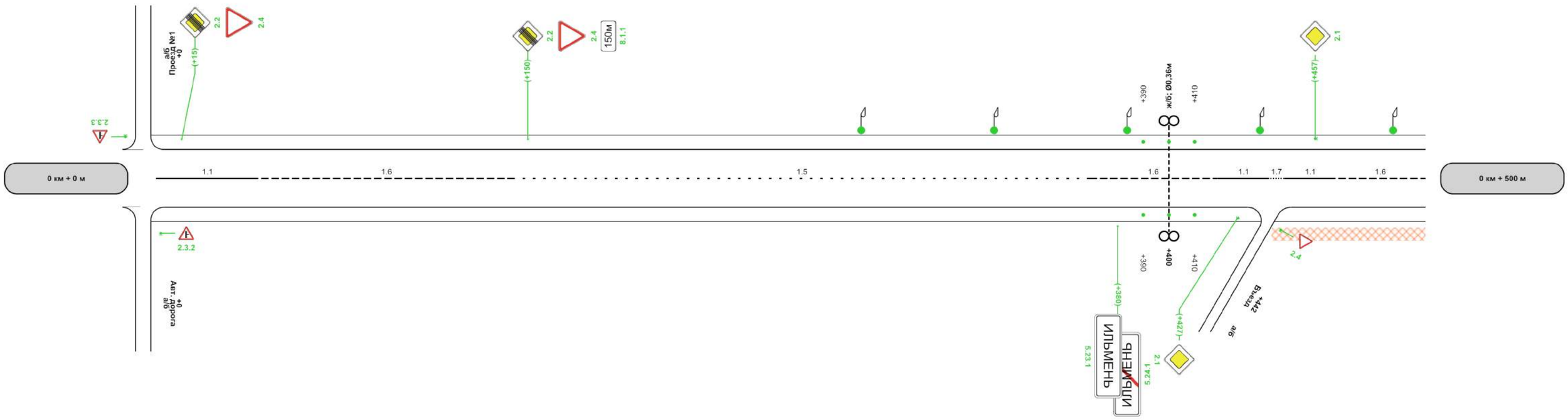

Характеристики проезжей части	0	1,50-6,00-1,50							
Видимость автомобиля в прямом направлении									
осевая	1.1 5 - 45	1.6 45 - 145	1.5 145 - 369	1.6 369 - 419	1.1 419 - 439	1.7 439 - 445	1.1 445 - 465	1.6 465 - 500	
Дорожные ограждения и направляющие устройства справа				Зтр., Пластмасса, 390-410					
Тротуары справа							н/д: ширина 1,5м, а/б, 440 - 500		

500м

М 1:1500

с. Ильмень, ул. Пролетарская

Административный район	Мазурское сел. пос.	
Элементы дороги в продольном профиле		
Кривые в плане		
Тротуары слева		н/д: ширина 1,5м, а/б, 600 - 1000
Дорожные ограждения и направляющие устройства слева		Тр., Пластмасса, 915 - 935
Дорожные ограждения и направляющие устройства по оси		
Горизонтальная дорожная разметка слева		
Видимость автомобиля в обратном направлении		

Разметка на участке:
1.1 : 40,00 м
1.5 : 339,00 м
1.6 : 115,00 м
1.7 : 6,00 м

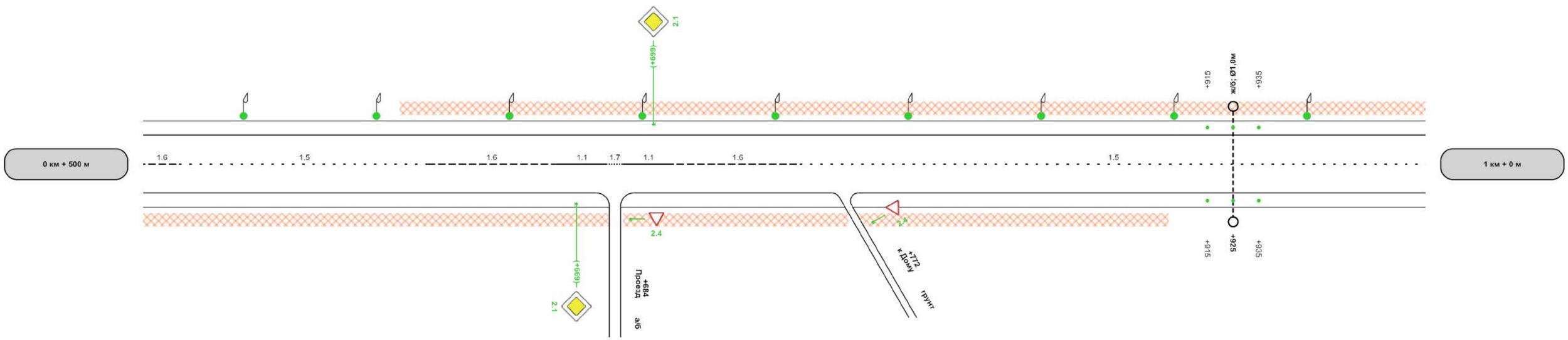

Характеристики проезжей части	1,50-6,00-1,50							
Видимость автомобиля в прямом направлении								
осевая	1.6 500 - 515	1.5 515 - 611	1.6 611 - 661	1.1 661 - 681	1.7 681 - 687	1.1 687 - 707	1.6 707 - 757	1.5 757 - 1000
Дорожные ограждения и направляющие устройства справа								Тр., Пластмасса, 915 - 935
Тротуары справа	н/д: ширина 1,5м, а/б, 500 - 682					н/д: ширина 1,5м, а/б, 687 - 775		н/д: ширина 1,5м, а/б, 779 - 900

500м

М 1:1500

с. Ильмень, ул. Пролетарская

Административный район	Мазурское сел. пос.
Элементы дороги в продольном профиле	
Кривые в плане	
Тротуары слева	н/д: ширина 1,5м, а/б, 0 - 230
Дорожные ограждения и направляющие устройства слева	
Дорожные ограждения и направляющие устройства по оси	
Горизонтальная дорожная разметка слева	
Видимость автомобиля в обратном направлении	

Разметка на участке:
1.1 : 20,00 м
1.5 : 158,00 м
1.6 : 50,00 м

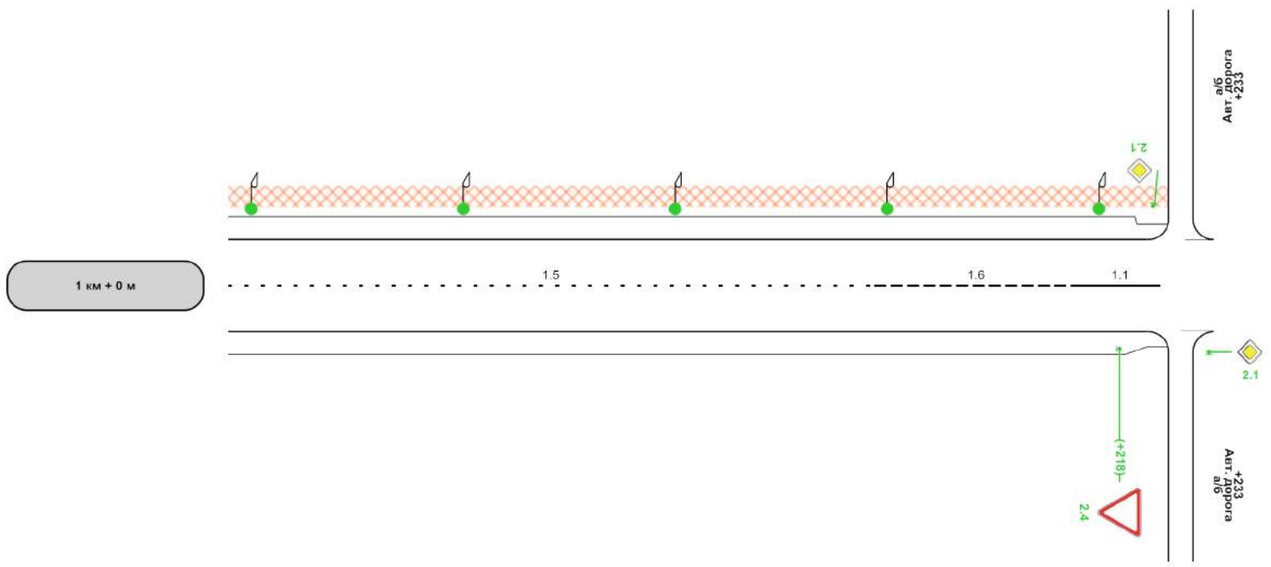

Характеристики проезжей части	1,50-6,00-1,50			6,00
Видимость автомобиля в прямом направлении				
осевая	1.5 0 - 158	1.6 158 - 208	1.1 208 - 228	
Дорожные ограждения и направляющие устройства справа				
Тротуары справа				

500м

Ведомость характеристик проезжей части

Дорога: с. Ильмень, ул. Пролетарская
Участок: 0,000 - 1,233 км.

№ п/п	Начало участка, км+м	Конец участка, км+м	Проезжая часть				Разделительная полоса				
			Ширина проезжей части	Ширина с укр. полосой	Тип покрытия	Площадь покрытия, м2	Полная ширина, м	Тип укрепления, м			
								а/б	Щебнем и гравием	Засевом трав	Не укреплено
1	2	3	4	5	6	7	8	9	10	11	12
1	0+000	1+233	6,00	6,00	Асфальтобетон	7398,00					
Итого:						**7398,00**					

Ведомость дорожной разметки (горизонтальной)

Дорога: с. Ильмень, ул. Пролетарская
Участок: 0,000 - 1,233 км.

№ км	1.1(м)(бел)	1.5(м)(бел)	1.6(м)(бел)	1.7(м)(бел)	ИТОГО, м2(бел)	ИТОГО, м2(жел)	ВСЕГО, м2
коэф.привед. к 1.1	1.000	0.250	0.750	0.500			
Ширина, м	0.10	0.10	0.10	0.10			
1	2	3	4	5	6	7	8
0 - 1	120,000	563,000	300,000	12,000	**49,175**	**0,000**	**49,175**
1 - 2	20,000	158,000	50,000	0,000	**9,700**	**0,000**	**9,700**
ИТОГО	**140,000**	**721,000**	**350,000**	**12,000**	**58,875**	**0,000**	**58,875**
ЛИН.КМ	**0,140**	**0,721**	**0,350**	**0,012**			
ПРИВЕД.КМ	**0,140**	**0,180**	**0,263**	**0,006**			
ПЛОЩАДЬ	**14,000**	**18,025**	**26,250**	**0,600**	**58,875**	**0,000**	**58,875**

Ведомость размещения дорожных знаков

Дорога: с. Ильмень, ул. Пролетарская
Участок: 0,000 - 1,233 км.

№ п/п	Номер знака по ГОСТ Р 52290-2004	Наименование знака	Типоразмер знака	Площадь знаков, м2 (для знаков индивидуального проектирования)	Адрес, км + м	Установлено / требуется установить или демонтировать	Количество	Месторасположение
1	2	3	4	5	6	7	8	9
		Знаки приоритета						
1	2.1	Главная дорога	1		0+427	Требуется установить	1	справа
2	2.1	Главная дорога	1		0+457	Требуется установить	1	слева
3	2.1	Главная дорога	1		0+669	Требуется установить	1	справа
4	2.1	Главная дорога	1		0+699	Требуется установить	1	слева
5	2.2	Конец главной дороги	1		0+015	Требуется установить	1	слева
6	2.2	Конец главной дороги	1		0+150	Требуется установить	1	слева
7	2.4	Уступите дорогу	1		0+015	Требуется установить	1	слева
8	2.4	Уступите дорогу	1		0+150	Требуется установить	1	слева
9	2.4	Уступите дорогу	1		0+442	Требуется установить	1	справа на съезде

10	2.4	Уступите дорогу	1		0+684	Требуется установить	1	справа на съезде
11	2.4	Уступите дорогу	1		0+772	Требуется установить	1	справа на съезде
12	2.4	Уступите дорогу	1		1+200	Демонтировать	1	справа
13	2.4	Уступите дорогу	1		1+218	Требуется установить	1	справа
		Итого установлено:						
		Итого перенести:						
		Итого демонтировать:					**1**	
		Итого требуется установить:					**12**	
		Итого:					**12**	
		Знаки особых предписаний						
14	5.23.1	Начало населенного пункта	1		0+380	Требуется установить	1	справа
15	5.24.1	Конец населенного пункта	1		0+380	Требуется установить	1	справа
		Итого установлено:						
		Итого перенести:						
		Итого демонтировать:						
		Итого требуется установить:					**2**	
		Итого:					**2**	
		Знаки дополнительной информации(таблички)						
16	8.1.1	Расстояние до объекта	1		0+150	Требуется установить	1	слева
		Итого установлено:						
		Итого перенести:						
		Итого демонтировать:						
		Итого требуется установить:					**1**	
		Итого:					**1**	
		Всего установлено:						
		Всего перенести:						
		Всего демонтировать:					**1**	
		Всего требуется установить:					**15**	
		Всего:					**15**	

Ведомость размещения сигнальных столбиков

Дорога: с. Ильмень, ул. Пролетарская
Участок: 0,000 - 1,233 км.

№ п/п	Начало участка, км+м	Конец участка, км+м	Проектируемые в соответствии с нормативными документами, м/шт	Фактически установленные, м/шт	Демонтировать, м/шт	Расположение	Материал	Зона расположения
1	2	3	4	5	6	7	8	9
1	0+390	0+410	20/3			Слева	Пластмасса	Водопропускная труба
2	0+390	0+410	20/3			Справа	Пластмасса	Водопропускная труба
3	0+915	0+935	20/3			Слева	Пластмасса	Водопропускная труба
4	0+915	0+935	20/3			Справа	Пластмасса	Водопропускная труба
Итого:			**80/12**					

Ведомость размещения искусственного освещения

Дорога: с. Ильмень, ул. Пролетарская
Участок: 0,000 - 1,233 км.

№ п/п	Начало участка, км+м	Конец участка, км+м	Объект установки	Количество опор / светильников	Протяженность, м		Расположение
					Проектируемые в соответствии с нормативными документами, м	Фактически установленные, м	
1	2	3	4	5	6	7	8
1	0+280	1+213		19/19	933	0	Слева
Итого:				**19/19**	**933**	**0**	

Ведомость размещения пешеходных дорожек (тротуаров)

Дорога: с. Ильмень, ул. Пролетарская
Участок: 0,000 - 1,233 км.

№	Начало участка, км+м	Конец участка, км+м	Объект установки	Расположение	Протяженность, м	
					Проектируемые в соответствии с нормативными документами, м	Фактически установленные, м
1	2	3	4	5	6	7
1	0+440	0+682		Справа	242	
2	0+600	1+230		Слева	630	
3	0+687	0+775		Справа	88	
4	0+779	0+900		Справа	121	
Итого:					**1081**	**0**

7.4. с. Ильмень, ул. Ленинская

Начало: ул. Советская (шир. 51.303796; дол. 42.554004)

Конец: км 0+620 (шир. 51.300207; дол. 42.547763)

М 1:1500

с. Ильмень, ул. Ленинская

Разметка на участке: нет

Административный район	Мазурское сел. пос.
Элементы дороги в продольном профиле	
Кривые в плане	415 R=111м 475
Тротуары слева	н/д: ширина 1,5м, а/б, 3 - 163 | н/д: ширина 1,5м, а/б, 167 - 500
Дорожные ограждения и направляющие устройства слева	
Дорожные ограждения и направляющие устройства по оси	
Горизонтальная дорожная разметка слева	
Видимость автомобиля в обратном направлении	

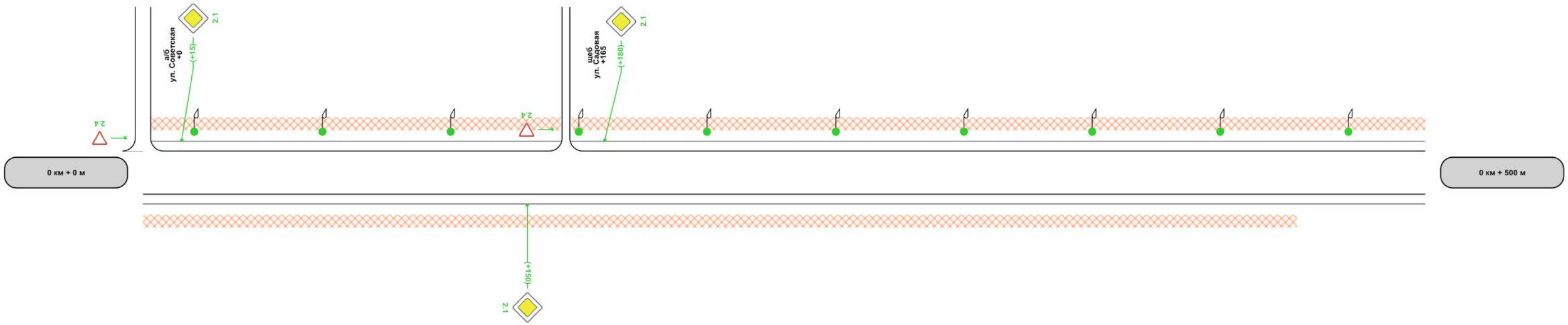

Характеристики проезжей части	1,00-4,50-1,00
Видимость автомобиля в прямом направлении	
Горизонтальная дорожная разметка справа	
Дорожные ограждения и направляющие устройства справа	
Тротуары справа	н/д: ширина 1,5м, а/б, 0 - 450

500м

Разметка на участке:
нет

Административный район	Мазурское сел. пос.
Элементы дороги в продольном профиле	
Кривые в плане	
Тротуары слева	н/д: ширина 1,5м, а/б, 500 - 620
Дорожные ограждения и направляющие устройства слева	
Дорожные ограждения и направляющие устройства по оси	
Горизонтальная дорожная разметка слева	
Видимость автомобиля в обратном направлении	

0 км + 500 м

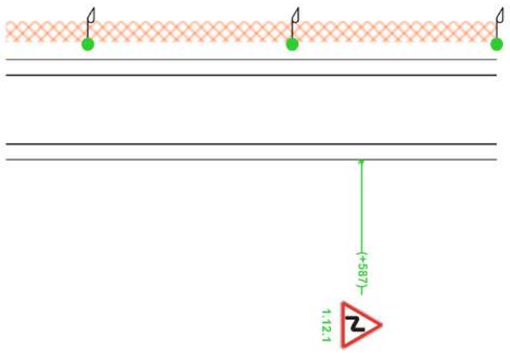

1 км + 0 м

Характеристики проезжей части	1,00-4,50-1,00
Видимость автомобиля в прямом направлении	
Горизонтальная дорожная разметка справа	
Дорожные ограждения и направляющие устройства справа	
Тротуары справа	

Ведомость характеристик проезжей части

Дорога: с. Ильмень, ул. Ленинская
Участок: 0,000 - 0,620 км.

№ п/п	Начало участка, км+м	Конец участка, км+м	Проезжая часть				Разделительная полоса				
			Ширина проезжей части	Ширина с укр. полосой	Тип покрытия	Площадь покрытия, м2	Полная ширина, м	Тип укрепления, м			
								а/б	Щебнем и гравием	Засевом трав	Не укреплено
1	**2**	**3**	**4**	**5**	**6**	**7**	**8**	**9**	**10**	**11**	**12**
1	0+000	0+620	4,50	4,50	Асфальтобетон	2790,00					
Итого:						**2790,00**					

Ведомость размещения дорожных знаков

Дорога: с. Ильмень, ул. Ленинская
Участок: 0,000 - 0,620 км.

№ п/п	Номер знака по ГОСТ Р 52290-2004	Наименование знака	Типоразмер знака	Площадь знаков, м2 (для знаков индивидуального проектирования)	Адрес, км + м	Установлено / требуется установить или демонтировать	Количество	Месторасположение
1	**2**	**3**	**4**	**5**	**6**	**7**	**8**	**9**
		Предупреждающие знаки						
1	1.12.1	Опасные повороты	1		0+587	Требуется установить	1	справа
		Итого установлено:						
		Итого перенести:						
		Итого демонтировать:						
		Итого требуется установить:					**1**	
		Итого:					**1**	
		Знаки приоритета						
2	2.1	Главная дорога	1		0+015	Требуется установить	1	слева
3	2.1	Главная дорога	1		0+150	Требуется установить	1	справа
4	2.1	Главная дорога	1		0+180	Требуется установить	1	слева
5	2.4	Уступите дорогу	1		0+025	Демонтировать	1	слева
		Итого установлено:						
		Итого перенести:						
		Итого демонтировать:					**1**	
		Итого требуется установить:					**3**	
		Итого:					**3**	
		Всего установлено:						
		Всего перенести:						
		Всего демонтировать:					**1**	
		Всего требуется установить:					**4**	
		Всего:					**4**	

Ведомость размещения искусственного освещения

Дорога: с. Ильмень, ул. Ленинская
Участок: 0,000 - 0,620 км.

№ п/п	Начало участка, км+м	Конец участка, км+м	Объект установки	Количество опор / светильников	Протяженность, м		Расположение
					Проектируемые в соответствии с нормативными документами, м	Фактически установленные, м	
1	**2**	**3**	**4**	**5**	**6**	**7**	**8**
1	0+020	0+620		13/13	600	0	Слева
Итого:				**13/13**	**600**	**0**	

Ведомость размещения пешеходных дорожек (тротуаров)

Дорога: с. Ильмень, ул. Ленинская
Участок: 0,000 - 0,620 км.

№	Начало участка, км+м	Конец участка, км+м	Объект установки	Расположение	Протяженность, м	
					Проектируемые в соответствии с нормативными документами, м	Фактически установленные, м
1	**2**	**3**	**4**	**5**	**6**	**7**
1	0+000	0+450		Справа	450	
2	0+003	0+163		Слева	160	
3	0+167	0+620		Слева	453	
Итого:					**1063**	**0**

7.5. с. Ильмень, Проезд №1

Начало: км 0+018 (шир. 51.306536; дол. 42.573546)

Конец: ул. Пролетарская (шир. 51.312500; дол. 42.571250)

М 1:1500

с. Ильмень, Проезд №1 от ж/д переезда до ул. Пролетарская

Административный район	Мазурское сел. пос.
Элементы дороги в продольном профиле	
Кривые в плане	
Тротуары слева	
Дорожные ограждения и направляющие устройства слева	
Дорожные ограждения и направляющие устройства по оси	
Горизонтальная дорожная разметка слева	
Видимость автомобиля в обратном направлении	

Разметка на участке:
1.1 : 40,00 м
1.5 : 355,00 м
1.6 : 100,00 м



Характеристики проезжей части	6,00	18	1,50-6,00-1,50	
Видимость автомобиля в прямом направлении				
осевая	1.1 5 - 45	1.6 45 - 145	1.5 145 - 500	
Дорожные ограждения и направляющие устройства справа				
Тротуары справа				

500м

М 1:1500

с. Ильмень, Проезд №1 от ж/д переезда до ул. Пролетарская

Разметка на участке:
1.1 : 40,00 м
1.5 : 55,00 м
1.6 : 100,00 м

Административный район	Мазурское сел. пос.
Элементы дороги в продольном профиле	
Кривые в плане	
Тротуары слева	
Дорожные ограждения и направляющие устройства слева	
Дорожные ограждения и направляющие устройства по оси	
Горизонтальная дорожная разметка слева	
Видимость автомобиля в обратном направлении	

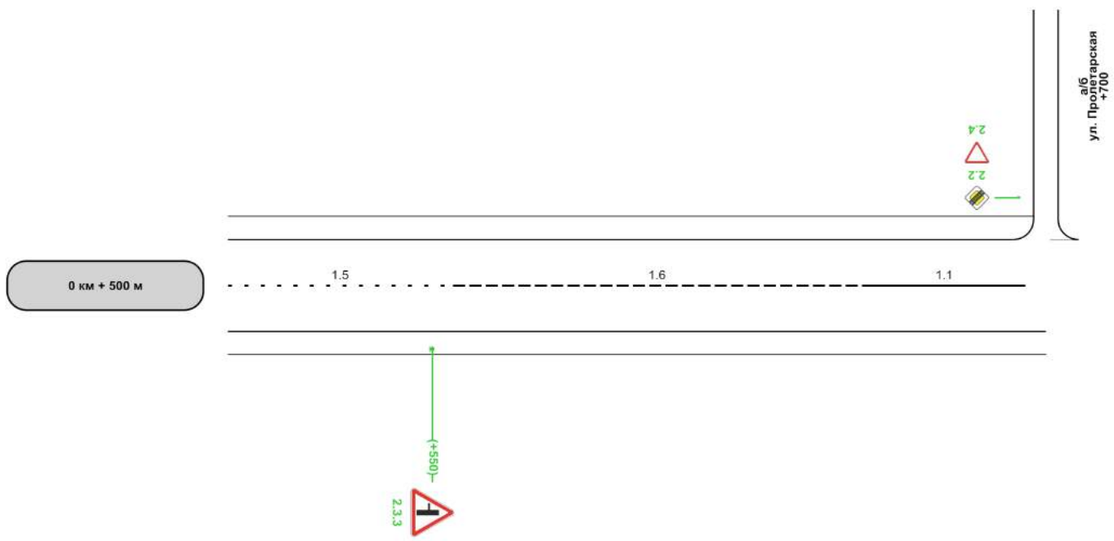

Характеристики проезжей части		1,50-6,00-1,50			
Видимость автомобиля в прямом направлении					
Горизонтальная дорожная разметка справа	осевая	1.5 500 - 555	1.6 555 - 655	1.1 655 - 695	
Дорожные ограждения и направляющие устройства справа					
Тротуары справа					

500м

Ведомость характеристик проезжей части

Дорога: с. Ильмень, Проезд №1 от ж/д переезда до ул. Пролетарская
Участок: 0,000 - 0,700 км.

№ п/п	Начало участка, км+м	Конец участка, км+м	Проезжая часть				Разделительная полоса				
			Ширина проезжей части	Ширина с укр. полосой	Тип покрытия	Площадь покрытия, м2	Полная ширина, м	Тип укрепления, м			
								а/б	Щебнем и гравием	Засевом трав	Не укреплено
1	**2**	**3**	**4**	**5**	**6**	**7**	**8**	**9**	**10**	**11**	**12**
1	0+000	0+700	6,00	6,00	Асфальтобетон	4200,00					
Итого:						**4200,00**					

Ведомость дорожной разметки (горизонтальной)

Дорога: с. Ильмень, Проезд №1 от ж/д переезда до ул. Пролетарская
Участок: 0,000 - 0,700 км.

№ км	1.1(м)(бел)	1.5(м)(бел)	1.6(м)(бел)	ИТОГО, м2(бел)	ИТОГО, м2(жел)	ВСЕГО, м2
коэф.привед. к 1.1	**1.000**	**0.250**	**0.750**			
Ширина, м	**0.10**	**0.10**	**0.10**			
1	**2**	**3**	**4**	**5**	**6**	**7**
0 - 1	80,000	410,000	200,000	**33,250**	**0,000**	**33,250**
ИТОГО	**80,000**	**410,000**	**200,000**	**33,250**	**0,000**	**33,250**
ЛИН.КМ	**0,080**	**0,410**	**0,200**			
ПРИВЕД.КМ	**0,080**	**0,103**	**0,150**			
ПЛОЩАДЬ	**8,000**	**10,250**	**15,000**	**33,250**	**0,000**	**33,250**

Ведомость размещения дорожных знаков

Дорога: с. Ильмень, Проезд №1 от ж/д переезда до ул. Пролетарская
Участок: 0,000 - 0,700 км.

№ п/п	Номер знака по ГОСТ Р 52290-2004	Наименование знака	Типоразмер знака	Площадь знаков, м2 (для знаков индивидуального проектирования)	Адрес, км + м	Установлено / требуется установить или демонтировать	Количество	Месторасположение
1	**2**	**3**	**4**	**5**	**6**	**7**	**8**	**9**
		Знаки приоритета						
1	2.2	Конец главной дороги	1		0+025	Требуется установить	1	слева
2	2.2	Конец главной дороги	1		0+150	Требуется установить	1	слева
3	2.3.3	Примыкание второстепенной дороги	1		0+550	Требуется установить	1	справа
4	2.4	Уступите дорогу	1		0+025	Установлено	1	слева
5	2.4	Уступите дорогу	1		0+150	Требуется установить	1	слева
		Итого установлено:					**1**	
		Итого перенести:						
		Итого демонтировать:						

		Итого требуется установить:					**4**	
		Итого:					**5**	
		Знаки дополнительной информации(таблички)						
6	8.1.1	Расстояние до объекта	1		0+150	Требуется установить	1	слева
7	8.13	Направление главной дороги	1		0+025	Требуется установить	1	слева
		Итого установлено:						
		Итого перенести:						
		Итого демонтировать:						
		Итого требуется установить:					**2**	
		Итого:					**2**	
		Всего установлено:					**1**	
		Всего перенести:						
		Всего демонтировать:						
		Всего требуется установить:					**6**	
		Всего:					**7**	

СХЕМА АВТОМОБИЛЬНЫХ ДОРОГ
с. Кардаиловка

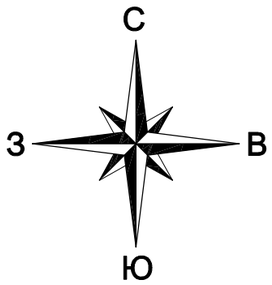

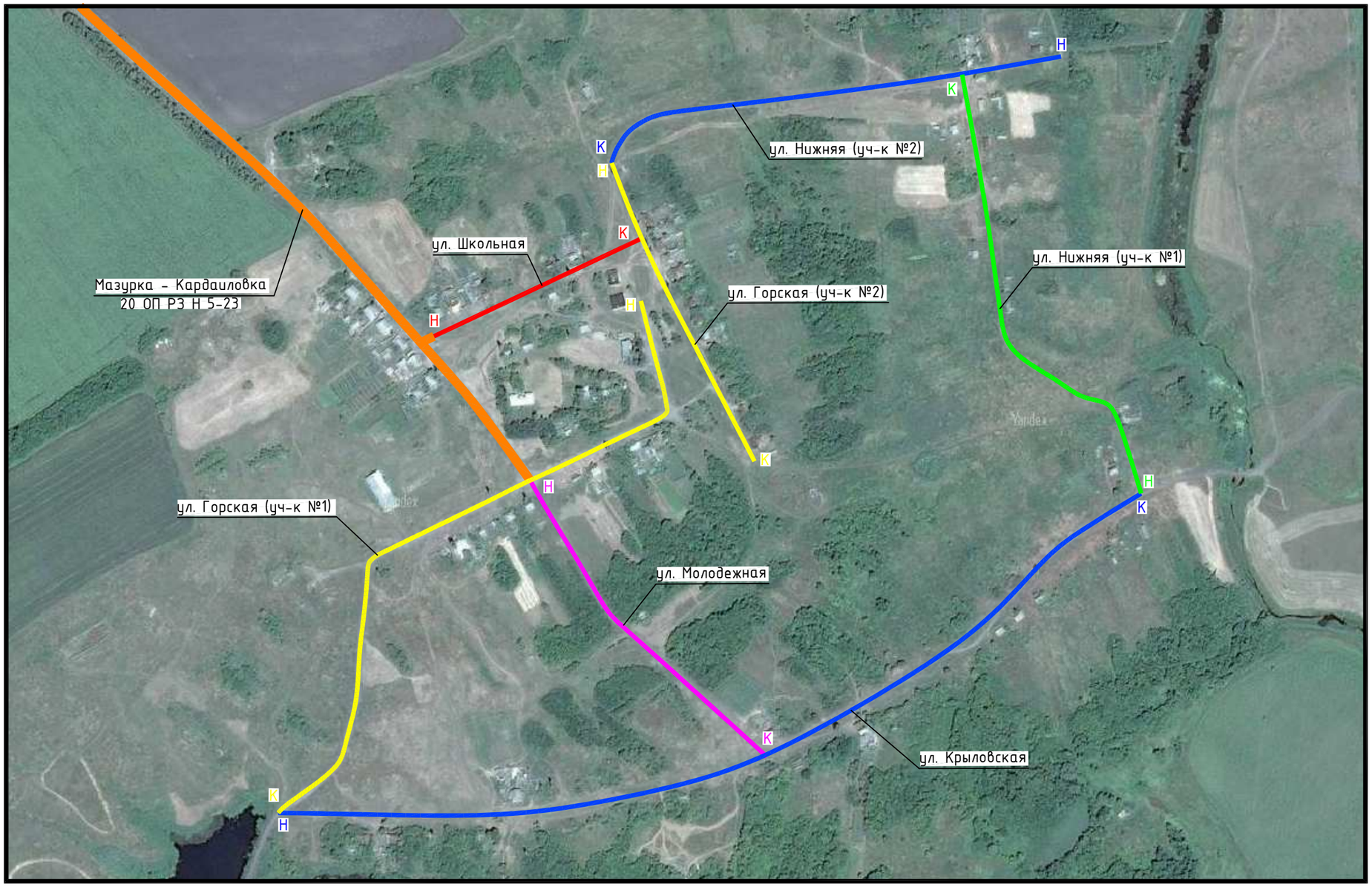

9. Автомобильные дороги (улицы)

9.1. с. Кардаиловка, ул. Горская (уч-к №1)

Начало: км 0+000 (шир. 51.244513; дол. 42.674952)
Конец: ул. Крыловская (шир. 51.238794; дол. 42.668473)

М 1:1500

с. Кардаиловка, ул. Горская (уч-к №1)

Разметка на участке: нет

Административный район	Мазурское сел. пос.
Элементы дороги в продольном профиле	40; 140; 330
Кривые в плане	R=10; 135; 145
Тротуары слева	н/д: ширина 1,5м, а/б, 2 - 131; н/д: ширина 1,5м, а/б, 144 - 328; н/д: ширина 1,5м, а/б, 332 - 500
Дорожные ограждения и направляющие устройства слева	
Дорожные ограждения и направляющие устройства по оси	
Горизонтальная дорожная разметка слева	
Видимость автомобиля в обратном направлении	

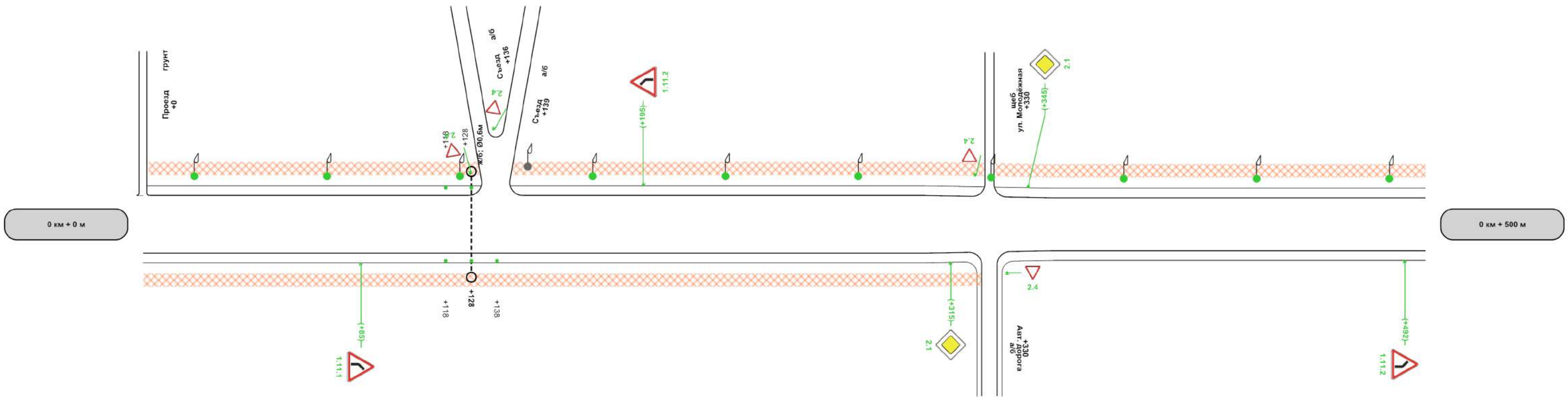

Характеристики проезжей части	0: 1,00-6,00-1,00; 330: 1,00-5,50-1,00
Видимость автомобиля в прямом направлении	
Горизонтальная дорожная разметка справа	
Дорожные ограждения и направляющие устройства справа	Этр.; Пластмасса; 119 - 138
Тротуары справа	н/д: ширина 1,5м, а/б, 0 - 327

500м

М 1:1500

с. Кардаиловка, ул. Горская (уч-к №1)

Разметка на участке: нет

Административный район	Мазурское сел. пос.
Элементы дороги в продольном профиле	
Кривые в плане	542 R=24м 570; 727 R=194м 840; R=116м
Тротуары слева	н/д: ширина 1.5м, а/б, 500 - 550
Дорожные ограждения и направляющие устройства слева	
Дорожные ограждения и направляющие устройства по оси	
Горизонтальная дорожная разметка слева	
Видимость автомобиля в обратном направлении	

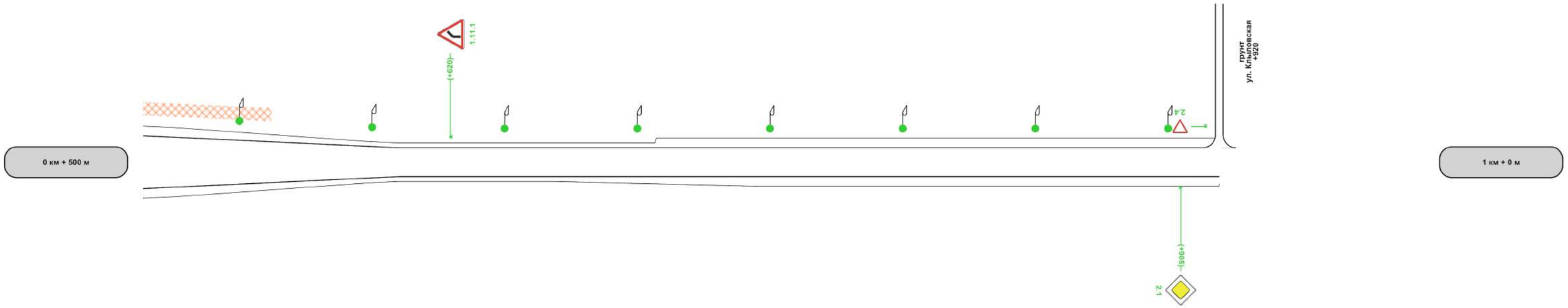

Характеристики проезжей части	1,00-5,50-1,00	550	0,50-3,00-0,50	700	3,00
Видимость автомобиля в прямом направлении					
Горизонтальная дорожная разметка справа					
Дорожные ограждения и направляющие устройства справа					
Тротуары справа					

500м

Ведомость характеристик проезжей части

Дорога: с. Кардаиловка, ул. Горская (уч-к №1)
Участок: 0,000 - 0,920 км.

№ п/п	Начало участка, км+м	Конец участка, км+м	Проезжая часть				Разделительная полоса				
			Ширина проезжей части	Ширина с укр. полосой	Тип покрытия	Площадь покрытия, м2	Полная ширина, м	Тип укрепления, м			
								а/б	Щебнем и гравием	Засевом трав	Не укреплено
1	2	3	4	5	6	7	8	9	10	11	12
1	0+000	0+330	6,00	6,00	Асфальтобетон	1980,00					
2	0+330	0+550	5,50	5,50	Асфальтобетон	1210,00					
3	0+550	0+700	3,00	3,00	Щебень	450,00					
4	0+700	0+920	3,00	3,00	Грунтовое естественное	660,00					
Итого:						**4300,00**					

Ведомость размещения дорожных знаков

Дорога: с. Кардаиловка, ул. Горская (уч-к №1)
Участок: 0,000 - 0,920 км.

№ п/п	Номер знака по ГОСТ Р 52290-2004	Наименование знака	Типоразмер знака	Площадь знаков, м2 (для знаков индивидуального проектирования)	Адрес, км + м	Установлено / требуется установить или демонтировать	Количество	Месторасположение
1	2	3	4	5	6	7	8	9
		Предупреждающие знаки						
1	1.11.1	Опасный поворот	1		0+085	Требуется установить	1	справа
2	1.11.1	Опасный поворот	1		0+620	Требуется установить	1	слева
3	1.11.2	Опасный поворот	1		0+195	Требуется установить	1	слева
4	1.11.2	Опасный поворот	1		0+492	Требуется установить	1	справа
		Итого установлено:						
		Итого перенести:						
		Итого демонтировать:						
		Итого требуется установить:					**4**	
		Итого:					**4**	
		Знаки приоритета						
5	2.1	Главная дорога	1		0+315	Требуется установить	1	справа
6	2.1	Главная дорога	1		0+345	Требуется установить	1	слева
7	2.1	Главная дорога	1		0+905	Требуется установить	1	справа
8	2.4	Уступите дорогу	1		0+136	Требуется установить	1	слева на съезде
9	2.4	Уступите дорогу	1		0+139	Требуется установить	1	слева на съезде
		Итого установлено:						
		Итого перенести:						
		Итого демонтировать:						
		Итого требуется установить:					**5**	
		Итого:					**5**	

		Всего установлено:						
		Всего перенести:						
		Всего демонтировать:						
		Всего требуется установить:					**9**	
		Всего:					**9**	

Ведомость размещения сигнальных столбиков

Дорога: с. Кардаиловка, ул. Горская (уч-к №1)
Участок: 0,000 - 0,920 км.

№ п/п	Начало участка, км+м	Конец участка, км+м	Проектируемые в соответствии с нормативными документами, м/шт	Фактически установленные, м/шт	Демонтировать, м/шт	Расположение	Материал	Зона расположения
1	**2**	**3**	**4**	**5**	**6**	**7**	**8**	**9**
1	0+118	0+128	10/2			Слева	Пластмасса	Водопропускная труба
2	0+118	0+138	20/3			Справа	Пластмасса	Водопропускная труба
Итого:			**30/5**					

Ведомость размещения искусственного освещения

Дорога: с. Кардаиловка, ул. Горская (уч-к №1)
Участок: 0,000 - 0,920 км.

№ п/п	Начало участка, км+м	Конец участка, км+м	Объект установки	Количество опор / светильников	Протяженность, м		Расположение
					Проектируемые в соответствии с нормативными документами, м	Фактически установленные, м	
1	**2**	**3**	**4**	**5**	**6**	**7**	**8**
1	0+020	0+900		18/18	880	0	Слева
2	0+150	0+150		1/1	0	0	Слева
Итого:				**19/19**	**880**	**0**	

Ведомость размещения пешеходных дорожек (тротуаров)

Дорога: с. Кардаиловка, ул. Горская (уч-к №1)
Участок: 0,000 - 0,920 км.

№	Начало участка, км+м	Конец участка, км+м	Объект установки	Расположение	Протяженность, м	
					Проектируемые в соответствии с нормативными документами, м	Фактически установленные, м
1	2	3	4	5	6	7
1	0+000	0+327		Справа	327	
2	0+002	0+131		Слева	129	
3	0+144	0+328		Слева	184	
4	0+332	0+550		Слева	218	
Итого:					**858**	**0**

9.2. с. Кардаиловка, ул. Горская (уч-к №2)

Начало: ул. Нижняя №2 (шир. 51.245991; дол. 42.674378)

Конец: км 0+400 (шир. 51.242875; дол. 42.676852)

М 1:1500

с. Кардаиловка, ул. Горская (уч-к №2)

Разметка на участке:
нет

Административный район	Мазурское сел. пос.
Элементы дороги в продольном профиле	
Кривые в плане	
Тротуары слева	
Дорожные ограждения и направляющие устройства слева	
Дорожные ограждения и направляющие устройства по оси	
Горизонтальная дорожная разметка слева	
Видимость автомобиля в обратном направлении	

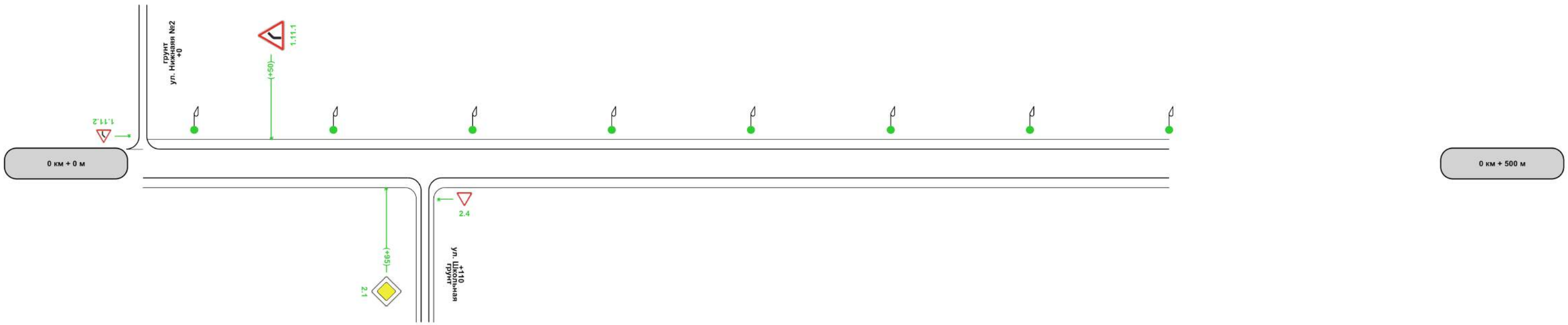

Характеристики проезжей части	3,00
Видимость автомобиля в прямом направлении	
Горизонтальная дорожная разметка справа	
Дорожные ограждения и направляющие устройства справа	
Тротуары справа	

500м

Ведомость характеристик проезжей части

Дорога: с. Кардаиловка, ул. Горская (уч-к №2)
Участок: 0,000 - 0,400 км.

№ п/п	Начало участка, км+м	Конец участка, км+м	Проезжая часть				Разделительная полоса				
			Ширина проезжей части	Ширина с укр. полосой	Тип покрытия	Площадь покрытия, м2	Полная ширина, м	Тип укрепления, м			
								а/б	Щебнем и гравием	Засевом трав	Не укреплено
1	2	3	4	5	6	7	8	9	10	11	12
1	0+000	0+400	3,00	3,00	Грунтовое естественное	1200,00					
Итого:						**1200,00**					

Ведомость размещения дорожных знаков

Дорога: с. Кардаиловка, ул. Горская (уч-к №2)
Участок: 0,000 - 0,400 км.

№ п/п	Номер знака по ГОСТ Р 52290-2004	Наименование знака	Типоразмер знака	Площадь знаков, м2 (для знаков индивидуального проектирования)	Адрес, км + м	Установлено / требуется установить или демонтировать	Количество	Месторасположение
1	2	3	4	5	6	7	8	9
		Предупреждающие знаки						
1	1.11.1	Опасный поворот	1		0+050	Требуется установить	1	слева
		Итого установлено:						
		Итого перенести:						
		Итого демонтировать:						
		Итого требуется установить:					**1**	
		Итого:					**1**	
		Знаки приоритета						
2	2.1	Главная дорога	1		0+095	Требуется установить	1	справа
		Итого установлено:						
		Итого перенести:						
		Итого демонтировать:						
		Итого требуется установить:					**1**	
		Итого:					**1**	
		Всего установлено:						
		Всего перенести:						
		Всего демонтировать:						
		Всего требуется установить:					**2**	
		Всего:					**2**	

Ведомость размещения искусственного освещения

Дорога: с. Кардаиловка, ул. Горская (уч-к №2)
Участок: 0,000 - 0,400 км.

№ п/п	Начало участка, км+м	Конец участка, км+м	Объект установки	Количество опор / светильников	Протяженность, м		Расположение
					Проектируемые в соответствии с нормативными документами, м	Фактически установленные, м	
1	**2**	**3**	**4**	**5**	**6**	**7**	**8**
1	0+020	0+400		8/8	380	0	Слева
Итого:				**8/8**	**380**	**0**	

9.3. с. Кардаиловка, ул. Крыловская

Начало: ул. Горская №1 (шир. 51.238794; дол. 42.668473)

Конец: ул. Нижняя №1 (шир. 51.242377; дол. 42.683870)

М 1:1500

с. Кардаиловка, ул. Крыловская

Разметка на участке: нет

Административный район	Мазурское сел. пос.
Элементы дороги в продольном профиле	
Кривые в плане	
Тротуары слева	
Дорожные ограждения и направляющие устройства слева	
Дорожные ограждения и направляющие устройства по оси	
Горизонтальная дорожная разметка слева	
Видимость автомобиля в обратном направлении	

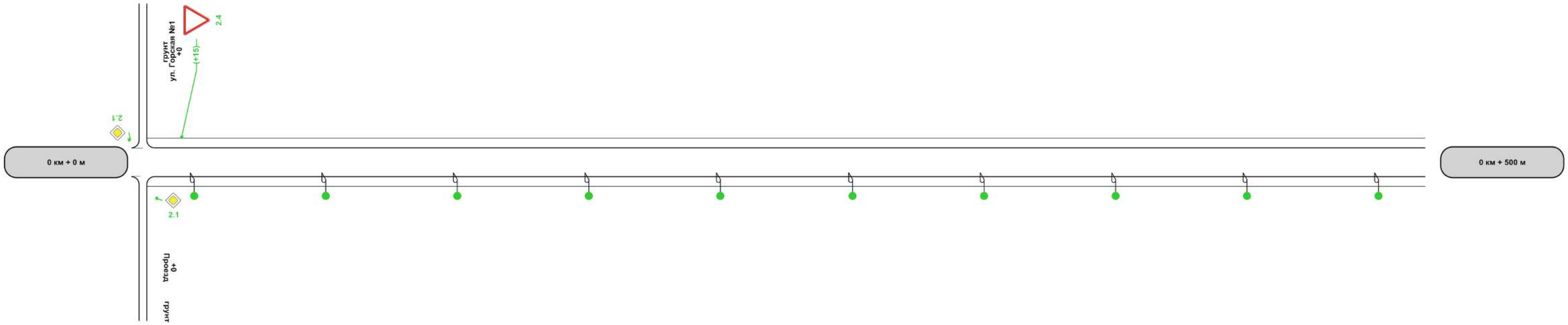

Характеристики проезжей части	3,00
Видимость автомобиля в прямом направлении	
Горизонтальная дорожная разметка справа	
Дорожные ограждения и направляющие устройства справа	
Тротуары справа	

500м

М 1:1500

с. Кардаиловка, ул. Крыловская

Разметка на участке:
нет

Административный район	Мазурское сел. пос.
Элементы дороги в продольном профиле	
Кривые в плане	
Тротуары слева	
Дорожные ограждения и направляющие устройства слева	
Дорожные ограждения и направляющие устройства по оси	
Горизонтальная дорожная разметка слева	
Видимость автомобиля в обратном направлении	

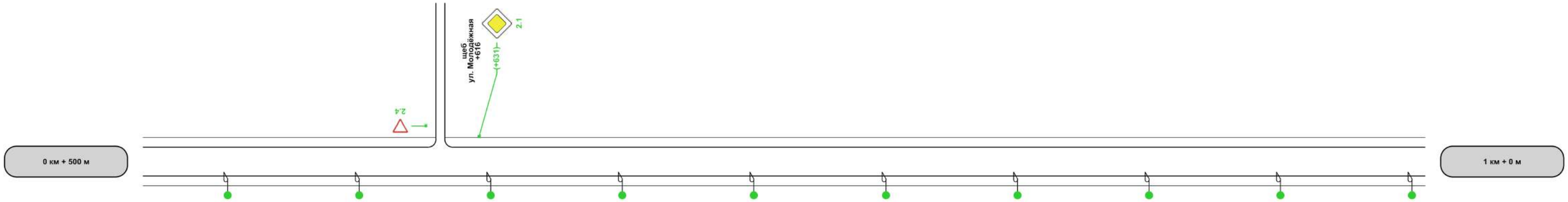

Характеристики проезжей части	3,00
Видимость автомобиля в прямом направлении	
Горизонтальная дорожная разметка справа	
Дорожные ограждения и направляющие устройства справа	
Тротуары справа	

500м

М 1:1500

с. Кардаиловка, ул. Крыловская

Разметка на участке:
нет

Административный район	Мазурское сел. пос.
Элементы дороги в продольном профиле	
Кривые в плане	
Тротуары слева	
Дорожные ограждения и направляющие устройства слева	
Дорожные ограждения и направляющие устройства по оси	
Горизонтальная дорожная разметка слева	
Видимость автомобиля в обратном направлении	

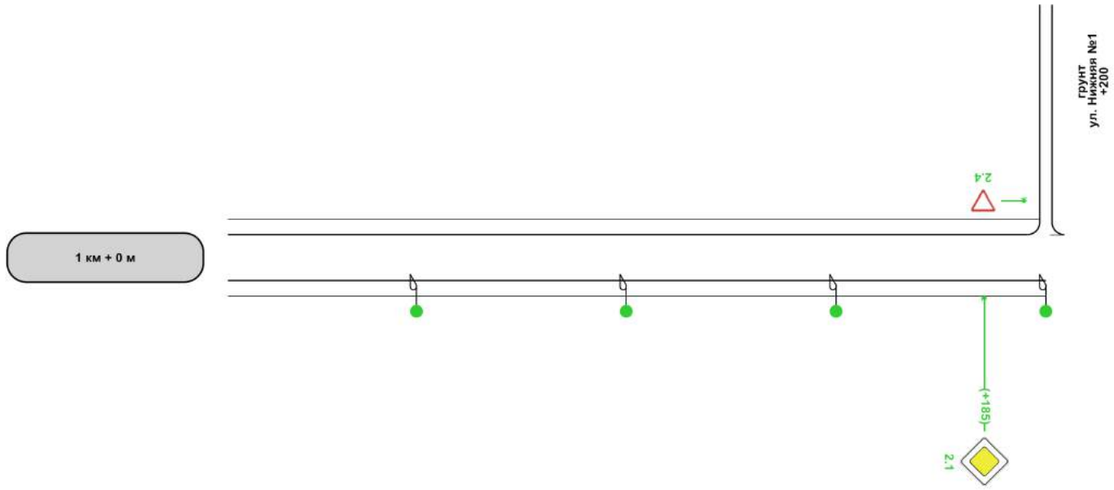

Характеристики проезжей части	3,00
Видимость автомобиля в прямом направлении	
Горизонтальная дорожная разметка справа	
Дорожные ограждения и направляющие устройства справа	
Тротуары справа	

500м

Ведомость характеристик проезжей части

Дорога: с. Кардаиловка, ул. Крыловская
Участок: 0,000 - 1,200 км.

№ п/п	Начало участка, км+м	Конец участка, км+м	Проезжая часть				Разделительная полоса				
			Ширина проезжей части	Ширина с укр. полосой	Тип покрытия	Площадь покрытия, м2	Полная ширина, м	Тип укрепления, м			
								а/б	Щебнем и гравием	Засевом трав	Не укреплено
1	2	3	4	5	6	7	8	9	10	11	12
1	0+000	1+200	3,00	3,00	Грунтовое естественное	3600,00					
Итого:						**3600,00**					

Ведомость размещения дорожных знаков

Дорога: с. Кардаиловка, ул. Крыловская
Участок: 0,000 - 1,200 км.

№ п/п	Номер знака по ГОСТ Р 52290-2004	Наименование знака	Типоразмер знака	Площадь знаков, м2 (для знаков индивидуального проектирования)	Адрес, км + м	Установлено / требуется установить или демонтировать	Количество	Месторасположение
1	2	3	4	5	6	7	8	9
		Знаки приоритета						
1	2.1	Главная дорога	1		0+000	Требуется установить	1	справа на съезде
2	2.1	Главная дорога	1		0+631	Требуется установить	1	слева
3	2.1	Главная дорога	1		1+185	Требуется установить	1	справа
4	2.4	Уступите дорогу	1		0+015	Требуется установить	1	слева
		Итого установлено:						
		Итого перенести:						
		Итого демонтировать:						
		Итого требуется установить:					**4**	
		Итого:					**4**	
		Всего установлено:						
		Всего перенести:						
		Всего демонтировать:						
		Всего требуется установить:					**4**	
		Всего:					**4**	

Ведомость размещения искусственного освещения

Дорога: с. Кардаиловка, ул. Крыловская
Участок: 0,000 - 1,200 км.

№ п/п	Начало участка, км+м	Конец участка, км+м	Объект установки	Количество опор / светильников	Протяженность, м		Расположение
					Проектируемые в соответствии с нормативными документами, м	Фактически установленные, м	
1	**2**	**3**	**4**	**5**	**6**	**7**	**8**
1	0+020	1+200		24/24	1180	0	Справа
Итого:				**24/24**	**1180**	**0**	

9.4. с. Кардаиловка, ул. Нижняя (уч-к №1)

Начало: ул. Крыловская (шир. 51.242377; дол. 42.683870)

Конец: ул. Нижняя №2 (шир. 51.247040; дол. 42.680670)

М 1:1500

с. Кардаиловка, ул. Нижняя (уч-к №1)

Разметка на участке:
нет

Административный район	Мазурское сел. пос.
Элементы дороги в продольном профиле	
Кривые в плане	100 R=47м 140; 178 R=142м 320
Тротуары слева	
Дорожные ограждения и направляющие устройства слева	
Дорожные ограждения и направляющие устройства по оси	
Горизонтальная дорожная разметка слева	
Видимость автомобиля в обратном направлении	

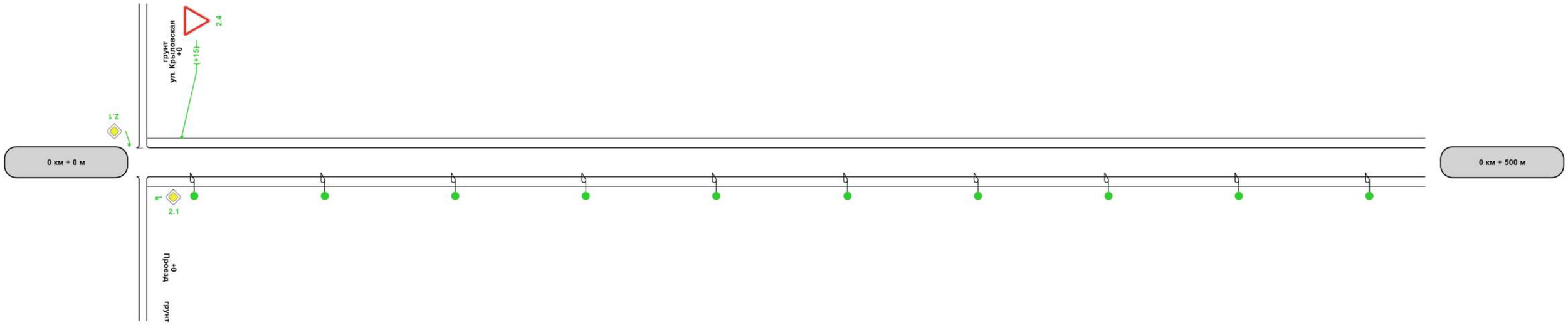

Характеристики проезжей части	3,00
Видимость автомобиля в прямом направлении	
Горизонтальная дорожная разметка справа	
Дорожные ограждения и направляющие устройства справа	
Тротуары справа	

500м

М 1:1500

с. Кардаиловка, ул. Нижняя (уч-к №1)

Разметка на участке:
нет

Административный район	Мазурское сел. пос.
Элементы дороги в продольном профиле	
Кривые в плане	
Тротуары слева	
Дорожные ограждения и направляющие устройства слева	
Дорожные ограждения и направляющие устройства по оси	
Горизонтальная дорожная разметка слева	
Видимость автомобиля в обратном направлении	

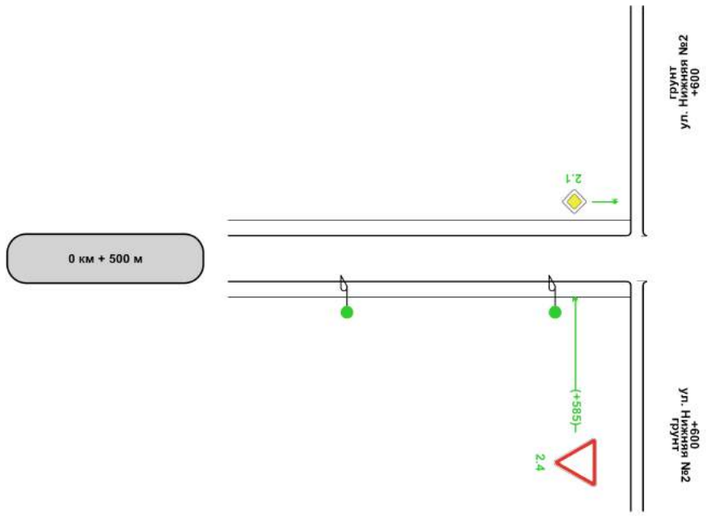

Характеристики проезжей части	3,00
Видимость автомобиля в прямом направлении	
Горизонтальная дорожная разметка справа	
Дорожные ограждения и направляющие устройства справа	
Тротуары справа	

500м

Лист 2

Ведомость характеристик проезжей части

Дорога: с. Кардаиловка, ул. Нижняя (уч-к №1)
Участок: 0,000 - 0,600 км.

№ п/п	Начало участка, км+м	Конец участка, км+м	Проезжая часть				Разделительная полоса				
			Ширина проезжей части	Ширина с укр. полосой	Тип покрытия	Площадь покрытия, м2	Полная ширина, м	Тип укрепления, м			
								а/б	Щебнем и гравием	Засевом трав	Не укреплено
1	2	3	4	5	6	7	8	9	10	11	12
1	0+000	0+600	3,00	3,00	Грунтовое естественное	1800,00					
Итого:						**1800,00**					

Ведомость размещения дорожных знаков

Дорога: с. Кардаиловка, ул. Нижняя (уч-к №1)
Участок: 0,000 - 0,600 км.

№ п/п	Номер знака по ГОСТ Р 52290-2004	Наименование знака	Типоразмер знака	Площадь знаков, м2 (для знаков индивидуального проектирования)	Адрес, км + м	Установлено / требуется установить или демонтировать	Количество	Месторасположение
1	2	3	4	5	6	7	8	9
		Знаки приоритета						
1	2.1	Главная дорога	1		0+000	Требуется установить	1	справа на съезде
2	2.4	Уступите дорогу	1		0+015	Требуется установить	1	слева
3	2.4	Уступите дорогу	1		0+585	Требуется установить	1	справа
		Итого установлено:						
		Итого перенести:						
		Итого демонтировать:						
		Итого требуется установить:					**3**	
		Итого:					**3**	
		Всего установлено:						
		Всего перенести:						
		Всего демонтировать:						
		Всего требуется установить:					**3**	
		Всего:					**3**	

Ведомость размещения искусственного освещения

Дорога: с. Кардаиловка, ул. Нижняя (уч-к №1)
Участок: 0,000 - 0,600 км.

№ п/п	Начало участка, км+м	Конец участка, км+м	Объект установки	Количество опор / светильников	Протяженность, м		Расположение
					Проектируемые в соответствии с нормативными документами, м	Фактически установленные, м	
1	**2**	**3**	**4**	**5**	**6**	**7**	**8**
1	0+020	0+580		12/12	560	0	Справа
Итого:				**12/12**	**560**	**0**	

9.5. с. Кардаиловка, ул. Нижняя (уч-к №2)

Начало: км 0+000 (шир. 51.247267; дол. 42.682432)

Конец: ул. Горская №2 (шир. 51.245991; дол. 42.674378)

М 1:1500

с. Кардаиловка, ул. Нижняя (уч-к №2)

Разметка на участке: нет

Административный район	Мазурское сел. пос.		
Элементы дороги в продольном профиле			
Кривые в плане			
Тротуары слева			
Дорожные ограждения и направляющие устройства слева		Тр.: Пластмасса 425-445	
Дорожные ограждения и направляющие устройства по оси			
Горизонтальная дорожная разметка слева			
Видимость автомобиля в обратном направлении			

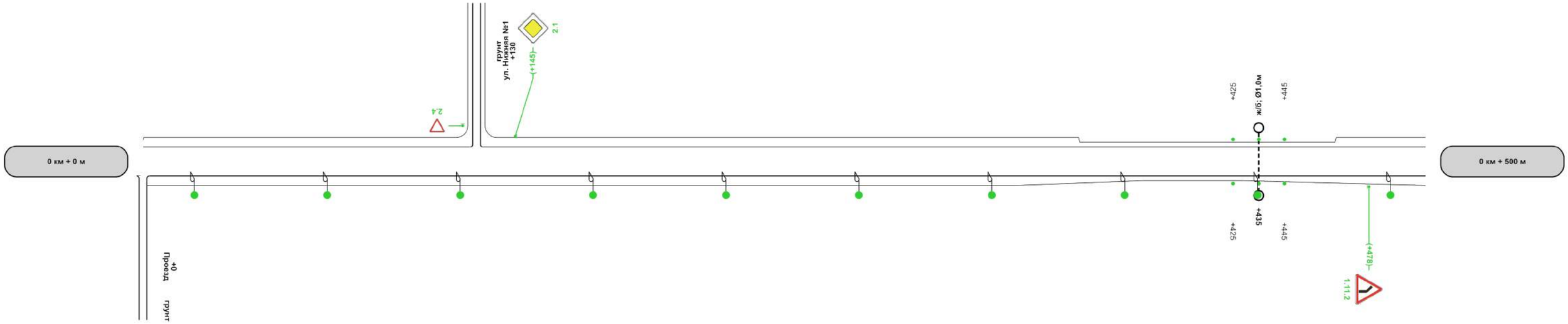

Характеристики проезжей части	0	3,00	365	0,50-3,00-0,50	465 3,00
Видимость автомобиля в прямом направлении					
Горизонтальная дорожная разметка справа					
Дорожные ограждения и направляющие устройства справа				Тр.: Пластмасса 425-445	
Тротуары справа					

500м

Разметка на участке:
нет

Административный район	Мазурское сел. пос.
Элементы дороги в продольном профиле	
Кривые в плане	528 R=72м
Тротуары слева	
Дорожные ограждения и направляющие устройства слева	
Дорожные ограждения и направляющие устройства по оси	
Горизонтальная дорожная разметка слева	
Видимость автомобиля в обратном направлении	

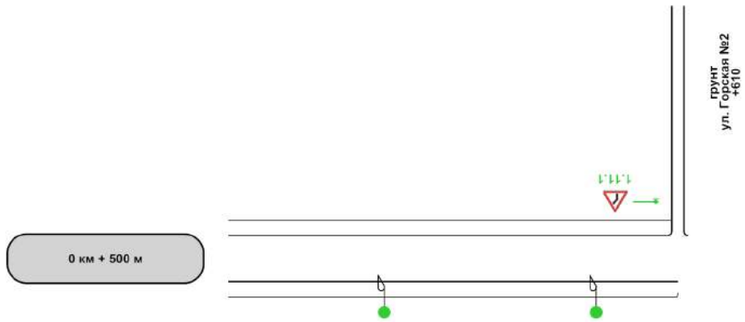

Характеристики проезжей части	3,00
Видимость автомобиля в прямом направлении	
Горизонтальная дорожная разметка справа	
Дорожные ограждения и направляющие устройства справа	
Тротуары справа	

Ведомость характеристик проезжей части

Дорога: с. Кардаиловка, ул. Нижняя (уч-к №2)
Участок: 0,000 - 0,610 км.

№ п/п	Начало участка, км+м	Конец участка, км+м	Проезжая часть				Разделительная полоса				
			Ширина проезжей части	Ширина с укр. полосой	Тип покрытия	Площадь покрытия, м2	Полная ширина, м	Тип укрепления, м			
								а/б	Щебнем и гравием	Засевом трав	Не укреплено
1	2	3	4	5	6	7	8	9	10	11	12
1	0+000	0+365	3,00	3,00	Грунтовое естественное	1095,00					
2	0+365	0+465	3,00	3,00	Щебень	300,00					
3	0+465	0+610	3,00	3,00	Грунтовое естественное	435,00					
Итого:						**1830,00**					

Ведомость размещения дорожных знаков

Дорога: с. Кардаиловка, ул. Нижняя (уч-к №2)
Участок: 0,000 - 0,610 км.

№ п/п	Номер знака по ГОСТ Р 52290-2004	Наименование знака	Типоразмер знака	Площадь знаков, м2 (для знаков индивидуального проектирования)	Адрес, км + м	Установлено / требуется установить или демонтировать	Количество	Месторасположение
1	2	3	4	5	6	7	8	9
		Предупреждающие знаки						
1	1.11.2	Опасный поворот	1		0+478	Требуется установить	1	справа
		Итого установлено:						
		Итого перенести:						
		Итого демонтировать:						
		Итого требуется установить:					**1**	
		Итого:					**1**	
		Знаки приоритета						
2	2.1	Главная дорога	1		0+145	Требуется установить	1	слева
		Итого установлено:						
		Итого перенести:						
		Итого демонтировать:						
		Итого требуется установить:					**1**	
		Итого:					**1**	
		Всего установлено:						
		Всего перенести:						
		Всего демонтировать:						
		Всего требуется установить:					**2**	
		Всего:					**2**	

Ведомость размещения сигнальных столбиков

Дорога: с. Кардаиловка, ул. Нижняя (уч-к №2)
Участок: 0,000 - 0,610 км.

№ п/п	Начало участка, км+м	Конец участка, км+м	Проектируемые в соответствии с нормативными документами, м/шт	Фактически установленные, м/шт	Демонтировать, м/шт	Расположение	Материал	Зона расположения
1	**2**	**3**	**4**	**5**	**6**	**7**	**8**	**9**
1	0+425	0+445	20/3			Слева	Пластмасса	Водопропускная труба
2	0+425	0+445	20/3			Справа	Пластмасса	Водопропускная труба
Итого:			**40/6**					

Ведомость размещения искусственного освещения

Дорога: с. Кардаиловка, ул. Нижняя (уч-к №2)
Участок: 0,000 - 0,610 км.

№ п/п	Начало участка, км+м	Конец участка, км+м	Объект установки	Количество опор / светильников	Протяженность, м		Расположение
					Проектируемые в соответствии с нормативными документами, м	Фактически установленные, м	
1	**2**	**3**	**4**	**5**	**6**	**7**	**8**
1	0+020	0+590		12/12	570	0	Справа
Итого:				**12/12**	**570**	**0**	

9.6. с. Кардаиловка, ул. Школьная

Начало: км 0+022 (шир. 51.244137; дол. 42.671336)

Конец: ул. Горская №2 (шир. 51.245122; дол. 42.674949)

М 1:1500

с. Кардаиловка, ул. Школьная

Разметка на участке: нет

Административный район	Мазурское сел. пос.
Элементы дороги в продольном профиле	
Кривые в плане	
Тротуары слева	
Дорожные ограждения и направляющие устройства слева	
Дорожные ограждения и направляющие устройства по оси	
Горизонтальная дорожная разметка слева	
Видимость автомобиля в обратном направлении	

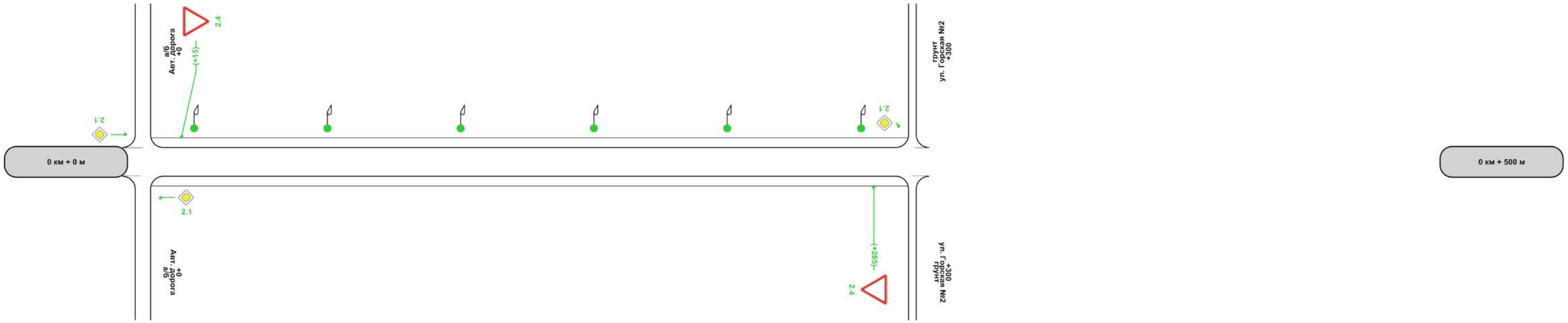

Характеристики проезжей части	3,00
Видимость автомобиля в прямом направлении	
Горизонтальная дорожная разметка справа	
Дорожные ограждения и направляющие устройства справа	
Тротуары справа	

500м

Ведомость характеристик проезжей части

Дорога: с. Кардаиловка, ул. Школьная
Участок: 0,000 - 0,300 км.

№ п/п	Начало участка, км+м	Конец участка, км+м	Проезжая часть				Разделительная полоса				
			Ширина проезжей части	Ширина с укр. полосой	Тип покрытия	Площадь покрытия, м2	Полная ширина, м	Тип укрепления, м			
								а/б	Щебнем и гравием	Засевом трав	Не укреплено
1	2	3	4	5	6	7	8	9	10	11	12
1	0+000	0+300	3,00	3,00	Грунтовое естественное	900,00					
Итого:						**900,00**					

Ведомость размещения дорожных знаков

Дорога: с. Кардаиловка, ул. Школьная
Участок: 0,000 - 0,300 км.

№ п/п	Номер знака по ГОСТ Р 52290-2004	Наименование знака	Типоразмер знака	Площадь знаков, м2 (для знаков индивидуального проектирования)	Адрес, км + м	Установлено / требуется установить или демонтировать	Количество	Месторасположение
1	2	3	4	5	6	7	8	9
		Знаки приоритета						
1	2.4	Уступите дорогу	1		0+015	Требуется установить	1	слева
2	2.4	Уступите дорогу	1		0+285	Требуется установить	1	справа
		Итого установлено:						
		Итого перенести:						
		Итого демонтировать:						
		Итого требуется установить:					**2**	
		Итого:					**2**	
		Всего установлено:						
		Всего перенести:						
		Всего демонтировать:						
		Всего требуется установить:					**2**	
		Всего:					**2**	

Ведомость размещения искусственного освещения

Дорога: с. Кардаиловка, ул. Школьная
Участок: 0,000 - 0,300 км.

№ п/п	Начало участка, км+м	Конец участка, км+м	Объект установки	Количество опор / светильников	Протяженность, м		Расположение
					Проектируемые в соответствии с нормативными документами, м	Фактически установленные, м	
1	**2**	**3**	**4**	**5**	**6**	**7**	**8**
1	0+020	0+280		6/6	260	0	Слева
Итого:				**6/6**	**260**	**0**	

9.7. с. Кардаиловка, ул. Молодежная

Начало: ул. Горская №1 (шир. 51.242525; дол. 42.672947)

Конец: ул. Крыловская (шир. 51.239420; дол. 42.677211)

М 1:1500

с. Кардаиловка, ул. Молодежная

Разметка на участке: нет

Административный район	Мазурское сел. пос.
Элементы дороги в продольном профиле	
Кривые в плане	
Тротуары слева	
Дорожные ограждения и направляющие устройства слева	
Дорожные ограждения и направляющие устройства по оси	
Горизонтальная дорожная разметка слева	
Видимость автомобиля в обратном направлении	

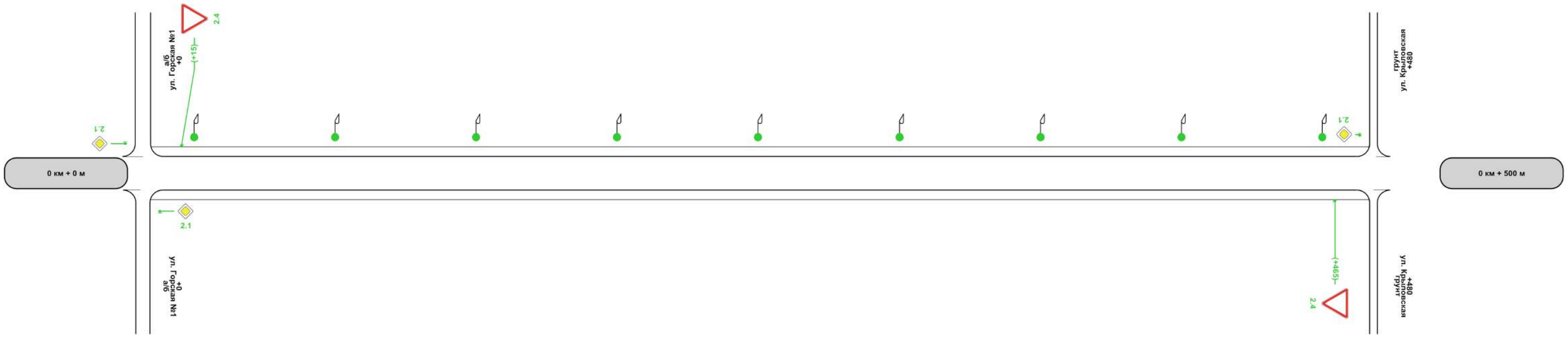

Характеристики проезжей части	1,00-3,50-1,00
Видимость автомобиля в прямом направлении	
Горизонтальная дорожная разметка справа	
Дорожные ограждения и направляющие устройства справа	
Тротуары справа	

500м

Ведомость характеристик проезжей части

Дорога: с. Кардаиловка, ул. Молодежная
Участок: 0,000 - 0,480 км.

№ п/п	Начало участка, км+м	Конец участка, км+м	Проезжая часть				Разделительная полоса				
			Ширина проезжей части	Ширина с укр. полосой	Тип покрытия	Площадь покрытия, м2	Полная ширина, м	Тип укрепления, м			
								а/б	Щебнем и гравием	Засевом трав	Не укреплено
1	2	3	4	5	6	7	8	9	10	11	12
1	0+000	0+480	3,50	3,50	Щебень	1680,00					
Итого:						**1680,00**					

Ведомость размещения дорожных знаков

Дорога: с. Кардаиловка, ул. Молодежная
Участок: 0,000 - 0,480 км.

№ п/п	Номер знака по ГОСТ Р 52290-2004	Наименование знака	Типоразмер знака	Площадь знаков, м2 (для знаков индивидуального проектирования)	Адрес, км + м	Установлено / требуется установить или демонтировать	Количество	Месторасположение
1	2	3	4	5	6	7	8	9
		Знаки приоритета						
1	2.4	Уступите дорогу	1		0+015	Требуется установить	1	слева
2	2.4	Уступите дорогу	1		0+465	Требуется установить	1	справа
		Итого установлено:						
		Итого перенести:						
		Итого демонтировать:						
		Итого требуется установить:					**2**	
		Итого:					**2**	
		Всего установлено:						
		Всего перенести:						
		Всего демонтировать:						
		Всего требуется установить:					**2**	
		Всего:					**2**	

Ведомость размещения искусственного освещения

Дорога: с. Кардаиловка, ул. Молодежная
Участок: 0,000 - 0,480 км.

№ п/п	Начало участка, км+м	Конец участка, км+м	Объект установки	Количество опор / светильников	Протяженность, м		Расположение
					Проектируемые в соответствии с нормативными документами, м	Фактически установленные, м	
1	**2**	**3**	**4**	**5**	**6**	**7**	**8**
1	0+020	0+460		9/9	440	0	Слева
Итого:				**9/9**	**440**	**0**	

10. Знаки индивидуального проектирования



Номер знака: 5.23.1. "Начало населенного пункта"
Площадь: 0,42 кв. м
Количество: 1 шт.
Местоположение: км 0+380
Дорога: с. Ильмень, ул. Пролетарская
Фон знака: белый



Номер знака: 5.24.1. "Конец населенного пункта"
Площадь: 0,42 кв. м
Количество: 1 шт.
Местоположение: км 0+380
Дорога: с. Ильмень, ул. Пролетарская
Фон знака: белый