



**АДМИНИСТРАЦИЯ МУНИЦИПАЛЬНОГО РАЙОНА
"МОСАЛЬСКИЙ РАЙОН"
Калужской области**

ПОСТАНОВЛЕНИЕ

От 07 марта 2023г.

г. Мосальск

№ 85

**Об установлении публичного сервитута
для эксплуатации артезианской скважины**

В соответствии с Федеральным законом от 27.07.2010 №210-ФЗ «Об организации предоставления государственных и муниципальных услуг», Административного регламента по предоставлению муниципальной услуги «Установление публичного сервитута в соответствии с главой V.7.Земельного кодекса Российской Федерации» на территории Мосальский район Калужской области» утвержденного постановлением администрации МР «Мосальский район» Калужской области № 67 от 15.02.2023г., пунктами 3,4,5 статьи 3.6 Федерального закона от 25.10.2001года №137-ФЗ «О введении в действие Земельного кодекса Российской Федерации» и ходатайства ГП «Калугаоблводоканал» от 03.10.2022г. №3314-22, в целях эксплуатации артезианской скважины, расположенной по адресу: Калужская область, Мосальский район, д. Девятовка, администрация муниципального района «Мосальский район» Калужской области **ПОСТАНОВЛЯЕТ:**

1. Установить публичный сервитут в отношении земельного участка с кадастровым номером 40:16:000000:655 и земель государственная собственность на которые не разграничена, общей площадью 900 кв.м. (в том числе в контуре 40:16:000000:655 (5) – 622 кв.м., 40:16:000000:655 (7) – 188 кв.м. и свободных земель – 90 кв.м.), в соответствии с прилагаемой к настоящему постановлению схемой расположения границ публичного сервитута на кадастровом плане территории (приложение №1).

2. Утвердить границы публичного сервитута указанного в пункте 1 настоящего постановления в соответствии со схемой расположения границ публичного сервитута на кадастровом плане территории, приложение №1 к настоящему постановлению.

3. Определить обладателя публичного сервитута - Государственное предприятие Калужской области «Калугаоблводоканал» ОГРН 1024001186461, ИНН 4027001552, находящийся по адресу: 248002, гор.Калуга, ул.Салтыкова-Щедрина, д.80, адрес электронной почты: voda@kalugaoblvodokanal.ru.

4. Срок действия публичного сервитута 49(сорок девять) лет со дня внесения сведений о нем в Единый государственный реестр недвижимости.

5. Установить следующие сроки и график выполнения работ при осуществлении деятельности для обеспечения которой устанавливается публичный сервитут (при необходимости): ежегодно с 1 января по 31 декабря, круглосуточно (включая выходные и праздничные дни).

6. Плата за публичный сервитут вносится ежегодно не позднее 15 января следующего за отчетным года, в размере 0,01% от кадастровой стоимости земельного участка (пропорционально площади части земельного участка, предоставляемой в пользование) за каждый год его использования (пропорционально сроку пользования).

7. Государственному предприятию Калужской области «Калугаоблводоканал» после прекращения действия публичного сервитута привести земельные участки обремененные публичным сервитутом в состояние, пригодное для использования, в соответствии с видом их разрешенного использования в сроки, предусмотренные пунктом 8 статьи 39.50 Земельного Кодекса Российской Федерации.

8. Отделу имущественных отношений администрации МР «Мосальский район» в течение пяти рабочих дней со дня принятия постановления об установлении публичного сервитута:

- разместить настоящее постановление на официальном сайте администрации муниципального района «Мосальский район» Калужской области и обеспечить его опубликование в порядке, установленном для официального опубликования (обнародования) муниципальных правовых актов;

- направить копию постановления об установлении публичного сервитута в орган регистрации права;

- направить владельцу публичного сервитута копию постановления, сведения о лицах, подавших заявления об учете их прав (обременений прав) на земельные участки, способах связи с ними, копии документов, подтверждающих права указанных лиц на земельные участки;

**Глава администрации
муниципального района
«Мосальский район»**



А.В. Кошелев

Утверждена

(наименование документа об утверждении, включая наименования органов государственной власти или органов местного самоуправления, принявших решение об утверждении схемы или подписавших соглашение о перераспределении земельных

Госадминистрация
администрация
И.В. Шваблевский

от 04.03.2023, № 85




Схема расположения границ публичного сервитута на кадастровом плане территории

Цель установления публичного сервитута:

В целях размещения существующих объектов водоснабжения в интересах ГП «Калугаоблводоканал», для эксплуатации артезианской скважины, сроком на 49 лет

Площадь публичного сервитута 900 м² в том числе:
 в отношении земельного участка 40:16:000000:655 – 810 м² (из них: в контуре 40:16:000000:655 (5) – 622 м², в контуре 40:16:000000:655 (7) – 188 м²), из свободных земель муниципальной собственности – 90 м² .

Местоположение земельного участка: РФ, Калужская обл., Мосальский район, МО СП «Поселок Раменский», вблизи д.Девятовка





Обозначение характерных точек границ	Координаты, м	
	X	Y
1	2	3
1	441897,97	1220274,53
2	441878,73	1220297,55
3	441855,71	1220278,31
4	441874,95	1220255,30
1	441897,97	1220274,53



Система координат: МСК-40

Масштаб 1:2000

Условные обозначения:

	- граница земельного участка по сведениям ЕГРН
	- испрашиваемая граница действия публичного сервитута
	- характерная точка объекта
40:16:111000	- номер кадастрового квартала
:655	- кадастровый номер земельного участка
	- граница кадастрового квартала